

Хмельницька обл... Кам'янець-Подільський р-н. Постійний лісокористувач (відокремлений підрозділ)/власник лісів НПП «Подільські Товтри» Найменування лісництва (структурного підрозділу) Стара Чашківка ПОНДВ (Майстерська дільниця №3), категорія лісів ІІІ господарство/господарська секція ТЛ/ГЗ, номер кварталу 36 номер виділу 25 номер ділянки 5 лісосіка на 2014 рік, система рубок РФ.ОН, вид, спосіб рубки СРВ, загальна площа ділянки 2,0 гектарів, забезпечення збереження підросту:

площа — гектарів, порода — , кількість на 1 гектар — тисяч штук. Спосіб відновлення лісів — Спосіб очищення білк. Лозкирак


Ступінь товщини дерев, сантиметрів	Кількість дерев у розрізі порід, штук																								
	порода Дуб					порода Граб					порода Берест					порода Черешня					порода				
	ділових	напівділових	дров'яних	неліквідних	разом	ділових	напівділових	дров'яних	неліквідних	разом	ділових	напівділових	дров'яних	неліквідних	разом	ділових	напівділових	дров'яних	неліквідних	разом	ділових	напівділових	дров'яних	неліквідних	разом
8			П		7			☒		13					3					1					
12			☒☒☒		29			☒		11															
16			☒ I		15			☒		11															
20			П		7			☒ I		15										1					
24			☐		7			☐		7															
28			**		2			*		1															
32																									
36	Разом: 67 (67)					58 (58)					3 (3)					2 (2)									
40																									
44	Всього взято в перелік 130 (сто тридцять) дерев.																								
48																									
52																									
56																									
60																									
64																									

Дерева, які не підлягають вирубуванню і залишаються на лісосіках (для суцільних рубок):

Ступені товщини дерев, сантиметрів	Кількість дерев у розрізі порід, штук				
	порода	порода	порода	порода	порода


Відомість склали:

Керівник підрозділу з відведення і таксації лісосік


(підпис)

Тарас Ретінецький
(Власне ім'я, ПРІЗВИЩЕ)


Співробітники підрозділу з відведення і таксації лісосік


(підпис)


Роман Бойко
(Власне ім'я, ПРІЗВИЩЕ)


(підпис)

(Власне ім'я, ПРІЗВИЩЕ)


(підпис)

(Власне ім'я, ПРІЗВИЩЕ)


(підпис)

(Власне ім'я, ПРІЗВИЩЕ)

Модельні дерева для визначення розряду висот

Номер моделі	Порода <u>Дуб</u>				Порода <u>Гр.б</u>				Порода <u>Берест</u>				Порода <u>Черешня</u>				Порода			
	ступені товщини, сантиметрів	висота дерев, 0,5 метра	середня висота дерев за відповідним ступенем товщини повноти, 0,1 метра	розряд висот	ступені товщини, сантиметрів	висота дерев, 0,5 метра	середня висота дерев за відповідним ступенем товщини повноти, 0,1 метра	розряд висот	ступені товщини, сантиметрів	висота дерев, 0,5 метра	середня висота дерев за відповідним ступенем товщини повноти, 0,1 метра	розряд висот	ступені товщини, сантиметрів	висота дерев, 0,5 метра	середня висота дерев за відповідним ступенем товщини повноти, 0,1 метра	розряд висот	ступені товщини, сантиметрів	висота дерев, 0,5 метра	середня висота дерев за відповідним ступенем товщини повноти, 0,1 метра	розряд висот
1	12	11,0		✓	8	10,0		✓	8	8,0		✓	8	10,0		✓				
2	12	11,0		✓	8	10,0		✓	8	8,0		✓	20	15,0		✓				
3	16	13,0		✓	12	12,0		✓												
4	16	13,0		✓	12	12,0		✓												
5	20	15,0		✓	16	14,0		✓												
6	20	15,0		✓	16	14,0		✓												
7																				
8																				
9																				
Встановлений розряд висоти	✓				✓				✓				✓							

Висоти модельних дерев обмірювалися мірною вилкою (висотоміром, мірною вилкою, заміром зрубаних дерев, іншим способом)

Виконавець в.о. заступника директора-головний природознавець
(підпис)


(підпис)

(Власне ім'я, ПРІЗВИЩЕ)

26 07 2024 року

НОМЕРАЦІЙНА ВІДОМІСТЬ ДЕРЕВ, призначених для вибіркової санітарної рубки

Хмельницька область

(Автономна Республіка Крим, область)

НПП "Подільські Товари"

(найменування власника лісів, постійного лісокористувача)

ПОНДВ Стафо-Ушицьке Майстерська дільниця № 3 квартал № 36
виділ № 25 ділянка № — площа 2,0 гектарів

Порядковий номер дерева	Порода	Ступінь товщини стовбурів, сантиметрів			Категорія стану дерева, підстава відбору для рубки	Порядковий номер дерева	Порода	Ступінь товщини стовбурів, сантиметрів			Категорія стану дерева, підстава відбору для рубки
		ділові	напівділові	дров'яні				ділові	напівділові	дров'яні	
1.	Q3			28	всх	35					
2.	Q3			24	визлом	36					
3.	Г3			24	всх	37					
4.	Г3			24	всх	38					
5.	Q3			24	всх	39					
6.	Г3			24	всх	40					
7.	Г3			24	всх	41					
8.	Г3			24	всх	42					
9.	Г3			24	всх	43					
10.	Q3			24	всх	44					
11.	Q3			24	всх	45					
12.	Г3			28	всх	46					
13.	Q3			24	всх	47					
14.	Q3			24	всх	48					
15.	Q3			28	всх	49					
16.	Q3			24	всх	50					
17.	Г3			24	всх	51					
18.						52					
19.						53					
20.						54					
21.						55					
22.						56					
23.						57					
24.						58					
25.						59					
26.						60					
27.						61					
28.						62					
29.						63					
30.						64					
31.						65					
32.						66					
33.						67					
34.						68					

Порядковий номер дерева	Порода	Ступінь товщини стовбурів, сантиметрів			Категорія стану дерева, підстава відбору для рубки	Порядковий номер дерева	Порода	Ступінь товщини стовбурів, сантиметрів			Категорія стану дерева, підстава відбору для рубки
		ділові	напівділові	дров'яні				ділові	напівділові	дров'яні	
69						101					
70						102					
71						103					
72						104					
73						105					
74						106					
75						107					
76						108					
77						109					
78						110					
79						111					
80						112					
81						113					
82						114					
83						115					
84						116					
85						117					
86						118					
87						119					
88						120					
89						121					
90						122					
91						123					
92						124					
93						125					
94						126					
95						127					
96						128					
97						129					
98						130					
99						131					
100						132					

Всього пронумеровано дерев:

14 (сімнадцять) дерев

(кількість словами)

Нумерацію і перелік провели:

Б.О.Год. Мисуровський

(підпис)

Мис. ін. Мисер

(підпис)

Мис. ПОНДР

(підпис)

Т.Б.Реміньківський

(ініціали та прізвище)

Р.В.Боніко

(ініціали та прізвище)

В.В.Данильчук

(ініціали та прізвище)

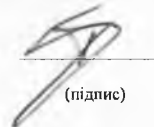
Переліко-оцінювальна відомість
(детальна матеріально-грошова оцінка)

Адміністративно-територіальна одиниця місцезнаходження/місце проживання (перебування) постійного лісокористувача (відокремленого підрозділу)/власника лісів	Хмельницька обл. м. Кам'янець-Подільський, площа Польський ринок 6
Постійний лісокористувач (відокремлений підрозділ)/власник лісів	Національний природний парк «Подільські Товтри»
Найменування лісництва (структурного підрозділу)	Старо-Ушицьке ПОНДВ (Майстерська діляниця №3)
Категорія лісів	1 група
Господарство/господарська секція	Твердолистяне/Грабова
Номер кварталу	36
Номер виділу	25
Номер ділянки	-
Рік рубки	2024
Система рубки	Рубка формування і оздоровлення лісів
Вид, спосіб рубки	Санітарна вибіркова рубка
Лісотаксовий пояс	1
Загальна площа ділянки, гектарів	2.0 га
Вік насадження	71
Склад насадження до рубки	7Гз2Дз1Чш
Повнота насадження	0.60
Запас насадження на 1 гектар	140
Спосіб очистки	Рівномірне розкидання подрібнених на відрізки до 1 метра порубкових решток на лісосіці.

Ступені товщи-ни	Дерев діло-вих	Дрoв'яни х	Нелік-відних	Разом	Сб'єм одного дере-ва	Ліквід з крони	Ділова велика	серед-ня	дрібна	Разом ділової	Дрова	ліквід з крони	Всього ліквіду	Відхо-ди	Сучки	Маса нелік-відної	Загаль-на маса	в т.ч. стов-бурна
дуб			Розряд висот: 5			Коефіцієнт оплати = 0,50												
8	0	7	0	7	0,023	0	0	0	0	0	0,161	0	0,161	0	0,028	0	0,189	0,161
12	0	29	0	29	0,066	0	0	0	0	0	1,914	0	1,914	0	0,319	0	2,233	1,914
16	0	15	0	15	0,14	0	0	0	0	0	2,1	0	2,1	0	0,3	0	2,4	2,1
20	0	7	0	7	0,23	0,01	0	0	0	0	1,61	0,07	1,68	0	0,21	0	1,89	1,61
24	0	7	0	7	0,36	0,02	0	0	0	0	2,52	0,14	2,66	0	0,21	0	2,87	2,52
28	0	2	0	2	0,52	0,04	0	0	0	0	1,04	0,08	1,12	0	0,08	0	1,2	1,04
Разом	0	67	0	67	0	0	0	0	0	0	9,345	0,29	9,635	0	1,147	0	10,782	9,345
Ставка рент.плати							400,195	191,24	64,28	0	6,735	2,694			1,347			
Сума рент.плати							0	0	0	0	62,93858	0,78126					63,71984	
граб			Розряд висот: 5			Коефіцієнт оплати = 0,50												
8	0	13	0	13	0,028	0	0	0	0	0	0,364	0	0,364	0	0,078	0	0,442	0,364
12	0	11	0	11	0,071	0,001	0	0	0	0	0,781	0,011	0,792	0	0,165	0	0,957	0,781
16	0	11	0	11	0,14	0	0	0	0	0	1,54	0	1,54	0	0,33	0	1,87	1,54
20	0	15	0	15	0,22	0,01	0	0	0	0	3,3	0,15	3,45	0	0,6	0	4,05	3,3
24	0	7	0	7	0,33	0,03	0	0	0	0	2,31	0,21	2,52	0	0,42	0	2,94	2,31
28	0	1	0	1	0,46	0,05	0	0	0	0	0,46	0,05	0,51	0	0,07	0	0,58	0,46
Разом	0	58	0	58	0	0	0	0	0	0	8,755	0,421	9,176	0	1,663	0	10,839	8,755
Ставка рент.плати							21,77	19,455	14,765	0	5,145	2,058			1,029			
Сума рент.плати							0	0	0	0	45,04448	0,866418					45,91089	
берест			Розряд висот: 5			Коефіцієнт оплати = 0,50												
8	0	3	0	3	0,021	0	0	0	0	0	0,063	0	0,063	0	0,012	0	0,075	0,063
Разом	0	3	0	3	0	0	0	0	0	0	0,063	0	0,063	0	0,012	0	0,075	0,063
Ставка рент.плати							21,77	19,455	14,765	0	5,145	2,058			1,029			
Сума рент.плати							0	0	0	0	0,324135	0					0,324135	
черешня			Розряд висот: 5			Коефіцієнт оплати = 0,50												
8	0	1	0	1	0,028	0	0	0	0	0	0,028	0	0,028	0	0,006	0	0,034	0,028
20	0	1	0	1	0,22	0,01	0	0	0	0	0,22	0,01	0,23	0	0,04	0	0,27	0,22
Разом	0	2	0	2	0	0	0	0	0	0	0,248	0,01	0,258	0	0,046	0	0,304	0,248
Ставка рент.плати							261,26	223,155	111,465	0	6,735	2,694			1,347			
Сума рент.плати							0	0	0	0	1,67028	0,02694					1,69722	
Загальний	0	130	0	130			0	0	0	0	18,411	0,721	19,132	0	2,868	0	22	18,411
ВСЬОГО рентної плати							0	0	0	0	109,9775	1,674618	0				111,6521	

Оцінку 26.07.2024 року
виконав:

Виконуючий обов'язки заступника директора -голови
природознавець
(найменування посади)


(підпис)

Тарас РЕПІНЕЦЬКИЙ
(Власне ім'я, ПРІЗВИЩЕ)

**Відомість
чергової лісосіки на 2024 рік**

Хмельницька обл. м. Кам'янець-Подільський, площа Польський ринок 6, Постійний лісокористувач Національний природний парк «Подільські Товтри»

Порядковий номер	Номер кварталу	Номер виділу	Номер ділянки	Площа, гектарів	Господарство	Господарська секція	Запас деревини, кубічних метрів						Лісотаксовий пояс лісів	Рентна плата, гривень						Підріст		Спосіб очищення	Спосіб відновлення лісів	Запроєктовано, не запроєктовано лісовпорядкуванням
							ділової	дров'яної	разом ліквідної стовбурної (сума 8-ї та 9-ї колонок)	ліквіду з крони	хворосту/хмизу і сучків	Разом (сума 10-ї, 11-ї та 12-ї колонок)		за ділову деревину	за дров'яну деревину	Разом (разом 15-ї та 16-ї колонок)	за ліквід з крони	за хворост/хмиз і сучки	Разом (сума 17-ї, 18-ї 19-ї та 20-ї колонок)	площа, гектарів	кількість на 1 гектар, тисяч штук			
1	2	3	4	5	6	7	8	9	10	11	12	13	14	15	16	17	18	19	20	21	22	23	24	25
Найменування лісництва (структурного підрозділу) Старо-Ушицьке ПОНДВ (Майстерська діляниця №3)																								
1	36	25	-	2.0	Твл	Гз	0	18	18	1	3	22	1	0	110	110	2	0	112	-	-	Рів. Розк ид.	-	-
Разом по лісництву (структурному підрозділу)				2.0	Твл	Гз	0	18	18	1	3	22	1	0	110	110	2	0	112	-	-	Рів. Розк ид.	-	-

(підпис)

Виконуючий обов'язки заступника директора –
головний природознавець Тарас РЕПІНЕЦЬКИЙ

(найменування посади, Власне ім'я, ПРИЗВИЩЕ відповідальної особи
постійного лісокористувача (відокремленого підрозділу)/власника
лісів)

26 07 2024 року

ЗАТВЕРДЖЕНО

Наказ Міністерства захисту довкілля
та природних ресурсів України
21 липня 2023 року № 520

План лісосіки

СРВ

(вид заходу)

20 24 рік

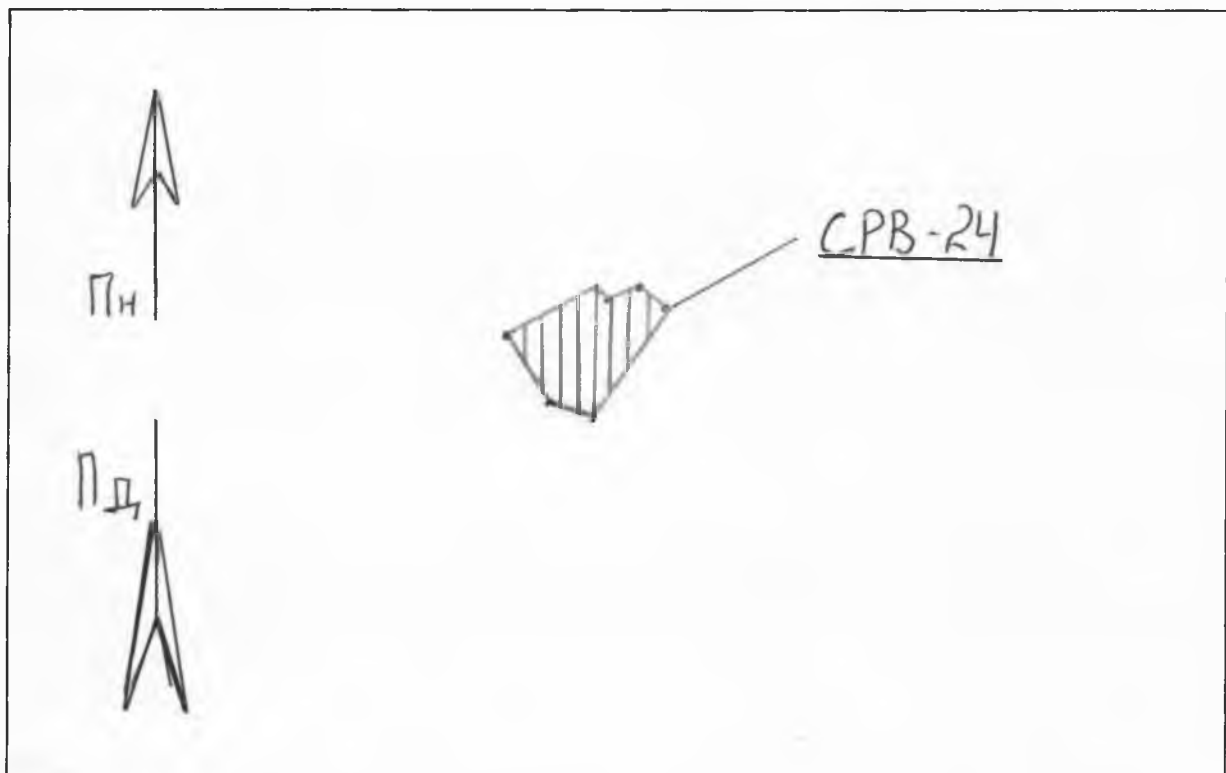
32301 Хмельницька область, м. Кам'янець-Подільський, площа Польський ринок 6

Національний природний парк «Подільські Товтри»

Старо-Ушичурке ПОНДВ Майстерська діляниця № 3

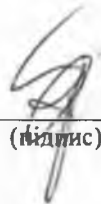
Номер кварталу 36, номер виділу 25, площа 2.0 гектарів

План лісосіки у масштабі 1 : 10000, експлікація



Відведення виконав

В.о. заступника
директора –
головний
природознавець
(найменування посади)


(підпис)

Тарас РЕПІНЕЦЬКИЙ
(Власне ім'я, ПРІЗВИЩЕ)

Зйомку виконав

(найменування посади)

(підпис)

(Власне ім'я, ПРІЗВИЩЕ)