

Киевська область
(Автономна Республіка Крим, область)
НПД "Добрий Тодм" .

НПД «Довіряє» ТОВ

ПОНДВ (найменування власника лісів, постійного лісокористувача)
Майстерська дільниця № 36
виділ № 26 ділянка № (1) площа 4,8 гектарів

1

Порядковий номер дерева	Порода	Ступінь товщини стовбурів, сантиметрів			Категорія стану дерева, підстава відбору для рубки	Порядковий номер дерева	Порода	Ступінь товщини стовбурів, сантиметрів			Категорія стану дерева, підстава відбору для рубки
		ділові	напівділові	дров'яні				ділові	напівділові	дров'яні	
69	Г3			24	всх	101					
70						102					
71						103					
72						104					
73						105					
74						106					
75						107					
76						108					
77						109					
78						110					
79						111					
80						112					
81						113					
82						114					
83						115					
84						116					
85						117					
86						118					
87						119					
88						120					
89						121					
90						122					
91						123					
92						124					
93						125					
94						126					
95						127					
96						128					
97						129					
98						130					
99						131					
100						132					

Всього пронумеровано дерев:

69 (шістдесят дев'ять)

(кількість словами)

Нумерацію і перелік провели:

гол. природознавець

(посада)

гол. інженер

(посада)

гол. ПОНДВ

(посада)

(підпис)

(підпис)

(підпис)

(підпис)

Т.Б. Ремінецький

(ініціали та прізвище)

Р.У. Войко

(ініціали та прізвище)

Я.В. Дамірьчук

(ініціали та прізвище)

площа — гектарів, порода — , кількість на 1 гектар — тисяч штук. Спосіб відновлення лісів — Спосіб очищення *ф/вн - фазисовий*

[illegible]

дерева, які не підлягають вирубуванню і залишаються на лісосіках (для суцільних рубок):

Ступені товщини дерев, сантиметрів	Кількість дерев у розрізі порід, штук				
	порода _____	порода _____	порода _____	порода _____	порода _____


Відомість склали:

Керівник підрозділу з відведення і таксації лісосік

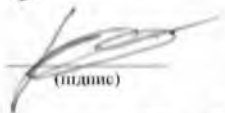

(підпис)

Тарас РЕПІНЕЦЬКИЙ
(Власне ім'я, ПРІЗВИЩЕ)

Співробітники підрозділу з відведення і таксації лісосік


(підпис)

Роман Бойко
(Власне ім'я, ПРІЗВИЩЕ)


(підпис)

Юрій Данилюк
(Власне ім'я, ПРІЗВИЩЕ)

Модельні дерева для визначення розряду висот

Номер моделі	Порода <u>БЯБ</u>				Порода <u>Руб</u>				Порода <u>Груша</u>				Порода <u>Черешки</u>				Порода			
	ступені товщини, сантиметрів	висота дерев, 0,5 метра	середня висота дерев за відповідним ступенем товщини повноти, 0,1 метра	розряд висот	ступені товщини, сантиметрів	висота дерев, 0,5 метра	середня висота дерев за відповідним ступенем товщини повноти, 0,1 метра	розряд висот	ступені товщини, сантиметрів	висота дерев, 0,5 метра	середня висота дерев за відповідним ступенем товщини повноти, 0,1 метра	розряд висот	ступені товщини, сантиметрів	висота дерев, 0,5 метра	середня висота дерев за відповідним ступенем товщини повноти, 0,1 метра	розряд висот	ступені товщини, сантиметрів	висота дерев, 0,5 метра	середня висота дерев за відповідним ступенем товщини повноти, 0,1 метра	розряд висот
1	8	12,0		IV	16	14,0		IV	24	14,0		V	24			IV				
2	8	12,0		IV	20	16,0		IV					24			IV				
3	12	14,0		IV	16	14,0		IV												
4	12	13,0		IV	20	16,0		IV												
5	16	14,0		IV	24	17,0		IV												
6	16	15,0		IV	24	16,0		IV												
7	20	16,5		IV																
8	20	16,0		IV																
9	20	17,0		IV																
Встановлений розряд висоти	IV				IV				V				V							

Висоти модельних дерев обмірювалися мірною вишкою (висотоміром, мірною вишкою, заміром зрубаних дерев, іншим способом)

Виконав: В.О. Головного природознавця
(підпис)


(підпис)

Тарас РЕПІНЕЦЬКИЙ
(Власне ім'я, ПРІЗВИЩЕ)

18 04 2024 року

ЗАТВЕРДЖЕНО

Наказ Міністерства захисту довкілля
та природних ресурсів України

21 липня 2023 року № 520

Переліко-оцінювальна відомість
(детальна матеріально-грошова оцінка)

Адміністративно-територіальна одиниця місцезнаходження/місце проживання (перебування) постійного
лісокористувача (відокремленого підрозділу)/власника лісів

Хмельницька обл. м. Кам'янець-Подільський, площа Польський
ринок 6

Постійний лісокористувач (відокремлений підрозділ)/власник лісів

Національний природний парк «Подільські Товтри»

Найменування лісництва (структурного підрозділу)

Старо-Ушицьке ПОНДВ (Майстерська ділянка №3)

Категорія лісів 1 група

Господарство/господарська секція

Твердолистяне/Дубова

Номер кварталу 36

Номер виділу 26

Номер ділянки 1

Рік рубки 2024

Система рубки Рубка формування і оздоровлення лісів

Вид, спосіб рубки Санітарна вибіркова рубка

Лісотаксовий пояс 1

Загальна площа ділянки, гектарів 4,8 га

Вік насадження 71

Склад насадження до рубки 6ДЗЗГЗ1ЧШ

Повнота насадження 0.70

Запас насадження на 1 гектар 170

Спосіб очистки Рівномірне розкидання подрібнених на відрізки до 1 метра порубкових решток на лісосіці.

Ступе ні товщи	Дере в діло-	Дров'яни х	Нелік- відних	Разом	Об'єм одного дерева	Ліквід з крони	Ділова велика	серед- ня	дрібна	Разом ділов ої	Дрова	ліквід з крони	Всього ліквіду	Відхо- ди	Сучки	Маса нелік- відної	Загаль-на маса	в т.ч. стов- бурна
граб			Розряд висот: 4			Коефіцієнт оплати = 0,50												
8	0	51	0	51	0,031	0	0	0	0	0	1,581	0	1,581	0	0	0	1,581	1,581
12	0	45	0	45	0,075	0	0	0	0	0	3,375	0	3,375	0	0	0	3,375	3,375
16	0	46	0	46	0,14	0	0	0	0	0	6,44	0	6,44	0	0	0	6,44	6,44
20	0	15	0	15	0,23	0	0	0	0	0	3,45	0	3,45	0	0	0	3,45	3,45
24	0	26	0	26	0,33	0,01	0	0	0	0	8,58	0,26	8,84	0	0,26	0	9,1	8,58
28	0	3	0	3	0,46	0,02	0	0	0	0	1,38	0,06	1,44	0	0,06	0	1,5	1,38
32	0	3	0	3	0,6	0,04	0	0	0	0	1,8	0,12	1,92	0	0,09	0	2,01	1,8
Разом	0	189	0	189	0	0	0	0	0	0	26,606	0,44	27,046	0	0,41	0	27,456	26,606
Ставка рент.плати							21,77	19,46	14,765	0	5,145	2,058			1,029			
Сума рент.плати							0	0	0	0	136,8879	0,90552	137,7934				137,7934	
дуб			Розряд висот: 4			Коефіцієнт оплати = 0,50												
8	0	6	0	6	0,033	0	0	0	0	0	0,198	0	0,198	0	0	0	0,198	0,198
12	0	1	0	1	0,081	0	0	0	0	0	0,081	0	0,081	0	0	0	0,081	0,081
16	0	15	0	15	0,154	0	0	0	0	0	2,31	0	2,31	0	0	0	2,31	2,31
20	0	27	0	27	0,25	0	0	0	0	0	6,75	0	6,75	0	0,27	0	7,02	6,75
24	0	25	0	25	0,37	0	0	0	0	0	9,25	0	9,25	0	0,25	0	9,5	9,25
28	0	6	0	6	0,52	0,01	0	0	0	0	3,12	0,06	3,18	0	0,12	0	3,3	3,12
32	0	3	0	3	0,69	0,03	0	0	0	0	2,07	0,09	2,16	0	0,06	0	2,22	2,07
Разом	0	83	0	83	0	0	0	0	0	0	23,779	0,15	23,929	0	0,7	0	24,629	23,779
Ставка рент.плати							400,195	191,2	64,28	0	6,735	2,694			1,347			
Сума рент.плати							0	0	0	0	160,1516	0,4041	160,5557				160,5557	
груша			Розряд висот: 5			Коефіцієнт оплати = 0,50												
24	0	1	0	1	0,31	0,01	0	0	0	0	0,31	0,01	0,32	0	0,01	0	0,33	0,31
Разом	0	1	0	1	0	0	0	0	0	0	0,31	0,01	0,32	0	0,01	0	0,33	0,31
Ставка рент.плати							349,9	299,4	149,8	0	6,735	2,694			1,347			
Сума рент.плати							0	0	0	0	2,08785	0,02694	2,11479				2,11479	

черешня			Розряд висот: 5			Коефіцієнт оплати = 0,50												
24	0	2	0	2	0,29	0,01	0	0	0	0	0,58	0,02	0,6	0	0,02	0	0,62	0,58
Разом	0	2	0	2	0	0	0	0	0	0	0,58	0,02	0,6	0	0,02	0	0,62	0,58
Ставка рент.плати							261,26	223,2	111,47	0	6,735	2,694			1,347			
Сума рент.плати							0	0	0	0	3,9063	0,05388	3,96018				3,96018	
Загальний	0	275	0	275			0	0	0	0	51,275	0,62	51,895	0	1,14	0	53,035	51,275
ВСЬОГО рентної плати							0	0	0	0	303,0336	1,39044	304,424				304,424	

Оцінку 25.07 2024 року
викона

Виконуючий обов'язки заступника директора

—головний припоздовнавець
(найменування посади)

(підпис)

Тарас РЕПІНЕЦЬКИЙ

(Власне ім'я, ПРІЗВИЩЕ)

**Відомість
чергової лісосіки на 2024 рік**

Хмельницька обл. м. Кам'янець-Подільський, площа Польський ринок 6, Постійний лісокористувач Національний природний парк «Подільські Товтри»

Порядковий номер	Номер кварталу	Номер виділу	Номер ділянки	Площа, гектарів	Господарство	Господарська секція	Запас деревини, кубічних метрів						Лісотаксовий пояс лісів	Рентна плата, гривень						Підріст		Спосіб очищення	Спосіб відновлення лісів	Запроєктовано, не запроєктовано лісовпорядкуванням
							ділової	дров'яної	разом ліквідної стовбурної (сума 8-ї та 9-ї колонок)	ліквіду з крони	хворосту/хмизу і сучків	Разом (сума 10-ї, 11-ї та 12-ї колонок)		за ділову деревину	за дров'яну деревину	Разом (разом 15-ї та 16-ї колонок)	за ліквід з крони	за хворост/хмиз і сучки	Разом (сума 17-ї, 18-ї 19-ї та 20-ї колонок)	площа, гектарів	кількість на 1 гектар, тисяч штук			
1	2	3	4	5	6	7	8	9	10	11	12	13	14	15	16	17	18	19	20	21	22	23	24	25
Найменування лісництва (структурного підрозділу) <u>Старо-Ушицьке (Майстерська діляниця №3)</u>																								
1	36	26	1	4,8	Твл	Дз	0	51	51	1	1	53	1	0	303	303	1	0	304	-	-	Рів. Розки д.	-	-
Разом по лісництву (структурному підрозділу)				4,8	Твл	Дз	0	51	51	1	1	53	1	0	303	303	1	0	304	-	-	Рів. Розки д.	-	-

(підпис)

Виконуючий обов'язки заступника директора –
головний природознавець Тарас РЕПІНЕЦЬКИЙ

(найменування посади, Власне ім'я, ПРІЗВИЩЕ відповідальної особи
постійного лісокористувача (відокремленого підрозділу)/власника
лісів)

25 07 2024 року

ЗАТВЕРДЖЕНО

Наказ Міністерства захисту довкілля
та природних ресурсів України
21 липня 2023 року № 520

План лісосіки

(вид заходу)

20 24 рік

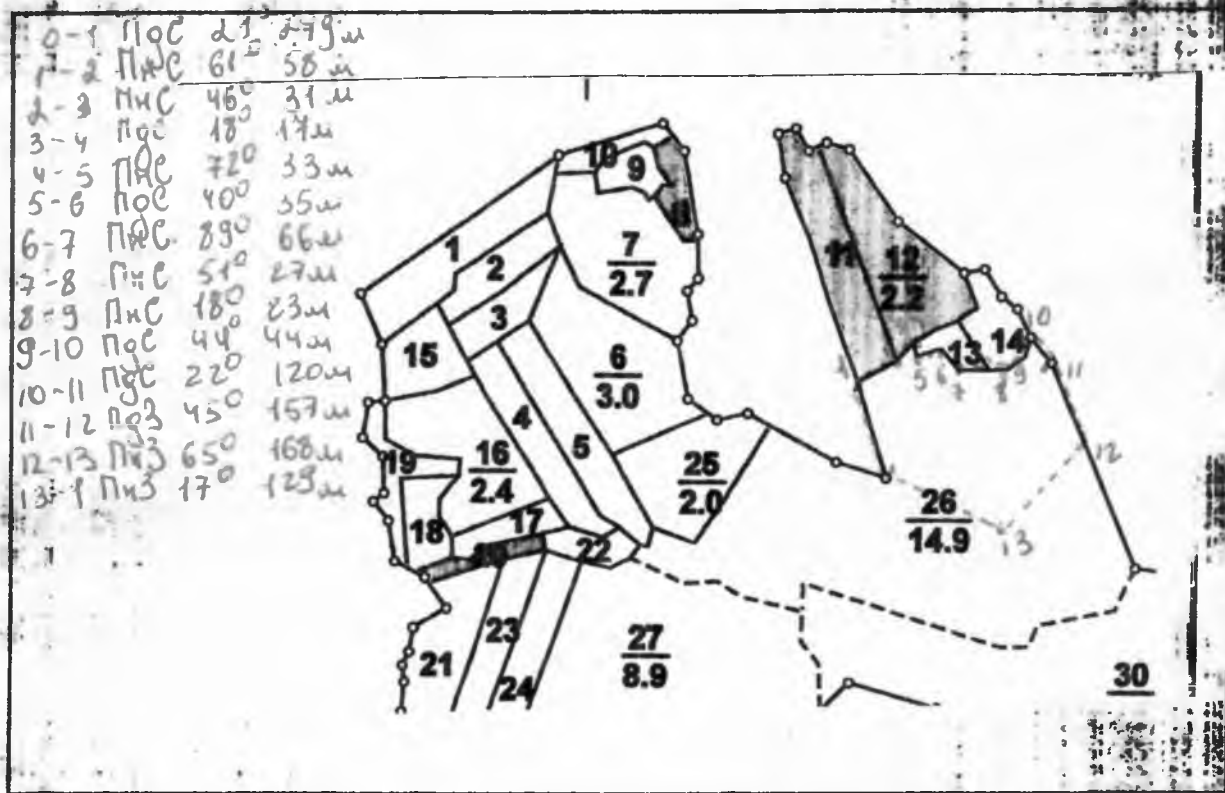
32301 Хмельницька область, м. Кам'янець-Подільський, площа Новацький
ринок 6

Національний природний парк «Подільські Товтри»

Старо-Ушицьке ПОНДВ Майстерська діляниця № 3

Номер кварталу 36, номер виділу 2.6/1/, площа 4,8 гектарів

План лісосіки у масштабі 1 : 10000, експлікація



Відведення виконав

В.о. заступника
директора –
головний
природознавець

(найменування посади)

(підпис)

Тарас РЕНІЧЕНКО
(Власне ім'я, ПРІЗВИЩЕ)

Зйомку виконав

(найменування посади)

(підпис)

Тарас Ренічевський
(Власне ім'я, ПРІЗВИЩЕ)

П Л А Н бусольної зйомки

Вид рубки (заходу) - СРВ
Квартал - 36
Виділ - 26(1)
Площа - 4,8 га.

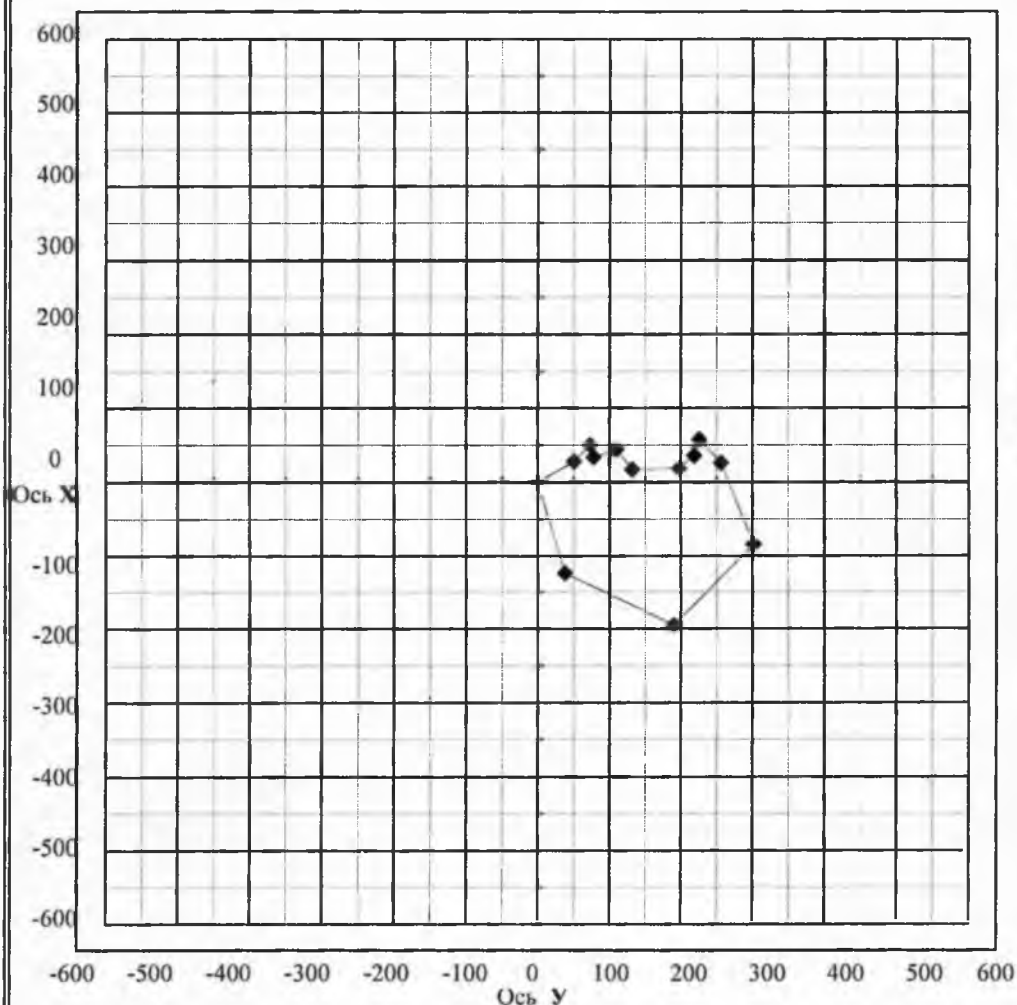
Державне підприємство - НПП Подільські Товтри
Лісництво - Староушицьке ПОНДВ
Рік рубки (заходу) - 2024

П Р И В'ЯЗ К А

0-1 ПД С 21 279,0

БУСОЛЬНИЙ ХІД

1	ПН С 61	58,0	0	0
2	ПН С 46	31,0	28	51
3	ПД С 18	17,0	50	73
4	ПН С 72	33,0	34	78
5	ПД С 40	35,0	44	110
6	ПН С 89	66,0	17	132
7	ПН С 51	27,0	19	198
8	ПН С 18	23,0	36	219
9	ПД С 44	44,0	58	226
10	ПД С 22	120,0	26	257
11	ПД З 45	157,0	-85	301
12	ПН З 65	168,0	-195	190
13	ПН З 17	129,0	-124	38



Зйомку виконав і план накреслив :

##

Решітський
Т.Б.

МАСШТАБ : 1 : 10000