

ЗАТВЕРДЖЕНО

Наказ Департаменту природних
ресурсів та екології
Хмельницької обласної
державної адміністрації
від 07.03.2023 № 48-09

1.1. Ботанічна пам'ятка природи місцевого значення «Дуб» (далі – Пам'ятка природи) створена Хмельницької обласної державної адміністрації та взята під охорону держави природних об'єктів

1.2. Пам'ятка природи загальною площею 0,9 га розташована на території наведеного пункту с. Червона Діброва Кам'янець-Подільського району та перебуває у користуванні Жванецької сільської територіальної громади Кам'янець-Подільського району (далі – Землекористувач).

1.3. Пам'ятка природи входить до складу природно-заповідного фонду України і охороняється як національне надбання, щодо якого встановлюється особливий режим охорони, збереження і використання.

1.4. Земельна ділянка, якій надано статус Пам'ятки природи, не відлучається із користування Землекористувача, який користується земельною ділянкою відповідно до Державного акту на право постійного користування землею та здійснює у її межах свою господарську діяльність згідно з цим Положенням.

1.5. Землекористувач на території Пам'ятки природи у своїй діяльності керується Конституцією України, Земельним, Цивільним та Рольовим кодексами України, законами України «Про охорону навколишнього природного середовища», «Про природно-заповідний фонд України», «Про рослинний світ», «Про територіальні громадсько-адміністративні одиниці» та іншими законодавчими актами та цим Положенням.

ПОЛОЖЕННЯ ПРО БОТАНІЧНУ ПАМ'ЯТКУ ПРИРОДИ МІСЦЕВОГО ЗНАЧЕННЯ «ДУБ ЗВИЧАЙНИЙ»

1.6. Межі земельної ділянки на території Пам'ятки природи, встановлюються закріплюються межами знаками та інформаційними матеріалами в порядку, визначеному законодавством. Відомості про обмеження у використанні таких земельних ділянок, що встановлені законами та нормативно-правовими актами, в частині дотримання природоохоронних вимог, вносяться до Державного земельного кадастру в установленому законом порядку та обов'язково враховуються у схемі планування території області, містобудівній документації, схемі землеустрою і техніко-економічному обґрунтуванні використання та охорони земель відповідної адміністративно-територіальної одиниці.

До встановлення меж Пам'ятки природи в натурі її межі визначаються відповідно до проекту її створення.

1.7. Адреса Землекористувача:

Жванецька сільська територіальна громада, вул. Центральна, 22,
с. Жванець, Кам'янець-Подільський район, Хмельницька область, 31365.

1. ЗАГАЛЬНІ ПОЛОЖЕННЯ

1.1. Ботанічна пам'ятка природи місцевого значення «Дуб звичайний» (далі – Пам'ятка природи) створена рішенням виконавчого комітету Хмельницької обласної ради народних депутатів від 04.09.1982 № 278 «Про взяття під охорону держави природних об'єктів області».

1.2. Пам'ятка природи загальною площею 0,9 га розташована в межах населеного пункту с. Червона Діброва Кам'янець-Подільського району та перебуває у користуванні Жванецької сільської територіальної громади Кам'янець-Подільського району (далі – Землекористувач).

1.3. Пам'ятка природи входить до складу природно-заповідного фонду України і охороняється як національне надбання, щодо якої встановлюється особливий режим охорони, збереження і використання.

1.4. Земельна ділянка, якій надано статус Пам'ятки природи, не вилучається із користування Землекористувача, який користується земельною ділянкою відповідно до Державного акту на право постійного користування землею та здійснює у її межах свою господарську діяльність згідно з цим Положенням.

1.5. Землекористувач на території Пам'ятки природи у своїй діяльності керується Конституцією України, Земельним, Лісовим та Водним кодексами України, законами України «Про охорону навколишнього природного середовища», «Про природно-заповідний фонд України», «Про рослинний світ», «Про тваринний світ», іншими нормативно-правовими актами та цим Положенням, забезпечує і несе відповідальність за належний стан території Пам'ятки природи та додержання встановленого режиму території.

1.6. Межі земельних ділянок, що включені до території Пам'ятки природи, встановлюються в натурі (на місцевості), закріплюються межовими знаками та інформаційними матеріалами в порядку, визначеному законодавством. Відомості про обмеження у використанні таких земельних ділянок, що встановлені законами та нормативно-правовими актами, в частині додержання природоохоронних вимог, вносяться до Державного земельного кадастру в установленому законом порядку та обов'язково враховуються у схемі планування території області, містобудівній документації, схемі землеустрою і техніко-економічному обґрунтуванні використання та охорони земель відповідної адміністративно-територіальної одиниці.

До встановлення меж Пам'ятки природи в натурі її межі визначаються відповідно до проекту її створення.

1.7. Адреса Землекористувача:

Жванецька сільська територіальна громада: вул. Центральна, 57, с. Жванець, Кам'янець-Подільський район, Хмельницька область, 32365.

2. МЕТА СТВОРЕННЯ І ЗАВДАННЯ

2.1. Пам'ятку природи створено з метою збереження дуба звичайного віком понад 340 років, висотою близько 21,7 м та діаметром біля 4,5 м.

2.2. Основними завданнями Пам'ятки природи є:

охорона, збереження, відтворення та відновлення дерева дуба звичайного в природному стані;

розроблення заходів і рекомендацій щодо збереження Пам'ятки природи;

забезпечення охорони території з усіма природними об'єктами, додержання режиму території;

проведення наукових досліджень;

підтримка загального екологічного балансу в регіоні;

поширення еколого-освітніх знань тощо.

3. РЕЖИМ ТЕРИТОРІЇ ТА ОХОРОНА

3.1. Відповідно до Закону України «Про природно-заповідний фонд України» на території Пам'ятки природи забороняється будь-яка діяльність, що суперечить меті та завданням Пам'ятки природи, передбаченим цим Положенням, загрожує збереженню або призводить до деградації чи зміни її первісного стану, у тому числі:

будь-яке будівництво, що може вплинути на місцеву флору та фауну, зміну характеру місцевості, ландшафтів і не пов'язане з охороною Пам'ятки природи;

передача у будь-яке господарське використання земельних ділянок;

використання земельних ділянок не за цільовим призначенням, надання під забудову;

розвідувальні, підривні роботи, розробка усіх видів корисних копалин;

будь-яке порушення ґрунтового покриву та форм рельєфу;

розорювання земель, за винятком заходів по обмеженню розповсюдження пожеж;

будь-яке засмічення та забруднення території Пам'ятки природи;

використання хімічних засобів боротьби з шкідниками та хворобами рослин і лісу, за винятком окремих ситуацій коли є загроза існуючому природному комплексу, що охороняється, відповідно до Закону України «Про пестициди та агрохімікати» та встановленого порядку;

зберігання на території Пам'ятки природи отрутохімікатів, пестицидів та агрохімікатів;

внесення в ґрунт мінеральних добрив;

знищення та суттєва зміна видового складу рослинного покриву, в тому числі заліснення та залуження земельних ділянок, якщо ці заходи не передбачені базовим та поточним лісовпорядкуванням та не погоджені зі структурним підрозділом облдержадміністрації у сфері охорони навколишнього природного середовища;

у період масового розмноження диких тварин, з 1 квітня до 15 червня, проведення робіт та заходів, які є джерелом підвищеного шуму та неспокою (пальба, проведення вибухових робіт, феєрверків, санітарних рубок лісу, проведення ралі та інших змагань на транспортних засобах);

інтродукція нових видів рослин і тварин без відповідних, узгоджених в установленому порядку обґрунтувань наукових закладів;

турбування, знищення або відлов усіх видів тварин, птахів, збір яєць;

розорювання або в інший спосіб пошкодження, ліквідація природних місць мешкання диких тварин (нір, барлогів, гнізд тощо);

суцільні, поступові, лісовідновні та прохідні рубки, видалення захарашеності;

полювання;

натаскування мисливських собак;

перебування на території Пам'ятки природи з усіма видами вогнепальної зброї (крім осіб, що відносяться до служби охорони), знаряддями лову тварин;

заготівля другорядних лісових матеріалів (пнів, лубу, кори, деревної зелені, хвої, бруньок та ін.);

знищення та пошкодження дерев, чагарників, трав'яної рослинності;

нерегульований збір та заготівля насіння дерев та чагарників, дикорослих плодів, горіхів, грибів, ягід, лікарських рослин;

нерегульоване сінокосіння;

добування об'єктів Червоної книги України та регіонально-рідкісних видів тварин без дозволу, передбаченого чинним законодавством;

влаштування пасовищ, таборів для худоби та птиці, прогін худоби через територію Пам'ятки природи;

проїзд усіх видів механізованого транспорту поза межами доріг загального користування, за винятком технологічного і службового транспорту Землекористувача (у випадках, коли здійснюються дозволені господарські заходи), державних природоохоронних та інспекційних служб, пожежних автомашин під час виконання ними службових обов'язків;

організація місць відпочинку, стоянок автотранспорту, розведення вогнищ, спалювання сухої рослинності;

будь-яка інша діяльність, що загрожує збереженню або призводить до деградації чи зміни первісного стану Пам'ятки природи.

3.2. На території Пам'ятки природи у встановленому порядку дозволяється:

наукова, природоохоронна, обмежена господарська та інша діяльність, що не суперечить цілям і завданням Пам'ятки природи, яка проводиться з додержанням загальних вимог щодо охорони навколишнього природного середовища та встановленого цим Положенням режиму території;

здійснення заходів із збереження і відтворення природних комплексів та об'єктів Пам'ятки природи;

рекреаційна діяльність відповідно до Положення про рекреаційну діяльність у межах територій та об'єктів природно-заповідного фонду

України, затвердженого наказом Міністерства охорони навколишнього природного середовища України 26.07.2022 № 256;

проведення відновлювальних робіт та здійснення заходів щодо запобігання змінам природних комплексів внаслідок негативного антропогенного впливу або стихійного лиха;

здійснення протипожежних та санітарних заходів, що не порушують режиму Пам'ятки природи.

3.3. Будь-яка інша діяльність на території Пам'ятки природи, що не передбачена цим Положенням, здійснюється відповідно до вимог Закону України «Про природно-заповідний фонд України» та інших вимог природоохоронного законодавства України.

3.4. Спеціальне використання природних ресурсів на території Пам'ятки природи здійснюється в межах затвердженого ліміту на використання природних ресурсів та на підставі дозволів.

Спеціальне використання (добування, збирання) об'єктів Червоної книги України у межах території Пам'ятки природи здійснюється у порядку, визначеному Законом України «Про Червону книгу України».

3.5. Пам'ятка природи охороняється Землекористувачем і утримується за його рахунок.

3.6. Землекористувач бере на себе зобов'язання щодо забезпечення режиму та охорони Пам'ятки природи та несе відповідальність за належний стан території Пам'ятки природи й додержання встановленого режиму.

3.7. На Землекористувача у межах Пам'ятки природи оформляється охоронне зобов'язання щодо додержання встановленого режиму території.

У разі зміни форми власності на землю, на якій знаходиться Пам'ятка природи, Землекористувача або його назви, Землекористувач зобов'язаний повідомити про це уповноважений на те орган у сфері охорони навколишнього природного середовища з метою переоформлення охоронного зобов'язання.

3.8. Режим території Пам'ятки природи враховується при розробці регіональних та інших планів, проєктів, схем з розвитку будівництва, землевпорядкування тощо.

3.9. Для забезпечення необхідного режиму охорони та збереження Пам'ятки природи, запобігання негативному впливу господарської діяльності навколо Пам'ятки природи рішенням третьої сесії Хмельницької обласної ради від 26.09.2002 року № 17 встановлено охоронну зону 10 метрів.

3.10. Державний контроль за додержанням режиму території Пам'ятки природи здійснюється Державною екологічною інспекцією України.

3.11. Громадський контроль за додержанням режиму охорони території Пам'ятки природи здійснюється громадськими інспекторами з охорони довкілля.

4. ВІДПОВІДАЛЬНІСТЬ ЗА ПОРУШЕННЯ ЗАКОНОДАВСТВА

4.1. Порухення природоохоронного законодавства в межах Пам'ятки природи тягне за собою дисциплінарну, адміністративну, цивільну або кримінальну відповідальність згідно із законодавством України.

4.2. Юридичні та фізичні особи зобов'язані відшкодувати шкоду, заподіяну ними внаслідок порушення природоохоронного законодавства на території Пам'ятки природи в розмірах і порядку, встановленому законодавством України.

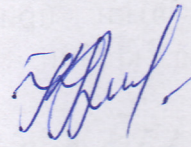
5. ЗМІНА МЕЖ, КАТЕГОРІЇ ТА СКАСУВАННЯ СТАТУСУ

5.1. Зміна меж, категорії та скасування статусу Пам'ятки природи проводиться відповідно до законодавства.



**АРКУШ ПОГОДЖЕННЯ
ПОЛОЖЕННЯ
ПРО БОТАНІЧНУ ПАМ'ЯТКУ ПРИРОДИ
МІСЦЕВОГО ЗНАЧЕННЯ
«ДУБ ЗВИЧАЙНИЙ»**


Начальник управління економіки природокористування, планування роботи, заповідної справи, зв'язків з громадськістю, моніторингу та поводження з відходами Департаменту природних ресурсів та екології Хмельницької обласної державної адміністрації



Ірина КЛІПАЦЬКА

«31» січня 2023 року

Начальник відділу заповідної справи та зв'язків з громадськістю Департаменту природних ресурсів та екології Хмельницької обласної державної адміністрації



Христина ПАВЛОВА

«31» січня 2023 року

Голова Жванецької територіальної громади

сільської



Тетяна КРИВОРУЧКО

«21» лютого 2023 року

АРКУШІ ПОГОТОВЛЕНІ
ПОЛОЖЕННЯ
ПРО ПОСАДЖЕННЯ ДАМ'ЯТКУ ПРИРОДИ
МІСЦЕВОГО ЗНАЧЕННЯ
У ДУБ ЗІВ'ЯДІВЦЬ

Почальник управління екології та природокористування, забезпечити роботу знімання даних з'яжіє з громадою територіальну громаду повоєнних з військами Департаменту природних ресурсів та екології Хмельницької обласної державної адміністрації

[Handwritten signature]

Ганна БОГДАНОВИЧ


14 червня 2023 року

Голова управління заповідної справи та зв'язів з громадою Державного управління природних ресурсів та екології Хмельницької обласної державної адміністрації

14 червня 2023 року

Голова Жванецької сільської територіальної громади

14 червня 2023 року



Прошито, пронумеровано та скріплено
печаткою 7 аркушів.
Директор Департаменту природних
ресурсів та екології Хмельницької
обласної державної адміністрації
[Handwritten signature]
Ганна БОГДАНОВИЧ



УКРАЇНА
ХМЕЛЬНИЦЬКА ОБЛАСНА ДЕРЖАВНА АДМІНІСТРАЦІЯ
ДЕПАРТАМЕНТ ПРИРОДНИХ РЕСУРСІВ ТА ЕКОЛОГІЇ

вул. Свободи, 70 м. Хмельницький, 29000
тел.: 65-70-55, E-mail: 42814282@mail.gov.ua Код ЄДРПОУ: 42814282

ОХОРОННЕ ЗОБОВ'ЯЗАННЯ

від 04.03.2023 № 49

1. Охоронне зобов'язання оформлене відповідно до статті 53 Закону України «Про природно-заповідний фонд України», рішення Хмельницької обласної ради народних депутатів № 278 від 04.09.1982 року.

2. Цим охоронним зобов'язанням Жванецькій сільській територіальній громаді передається під охорону та дотримання встановленого режиму територія ботанічної пам'ятки природи місцевого значення «Дуб звичайний» площею 0,9 га в межах населеного пункту с. Червона Діброва Кам'янець-Подільського району Хмельницької області.

3. Землекористувач (землевласник) зобов'язаний:

дотримуватись встановленого режиму для території (об'єкта) природно-заповідного фонду;

не здійснювати у межах території (об'єкта) природно-заповідного фонду забороненої господарської діяльності;

вживати заходів щодо попередження і ліквідації екологічних наслідків аварій та шкідливого впливу на територію (об'єкт) природно-заповідного фонду;

дотримуватися вимог щодо використання території (об'єкта) природно-заповідного фонду;

забезпечити охорону та збереження цінних природних комплексів території (об'єкта) природно-заповідного фонду.

4. Землекористувач (землевласник) забезпечує охорону та збереження території (об'єкта), що перебуває у його користуванні (власності).

5. Охоронне зобов'язання оформлено у двох примірниках, з яких перший зберігається у землекористувача (землевласника), другий – у Департаменті природних ресурсів та екології Хмельницької обласної державної адміністрації.

6. Передано під охорону: 04.03.2023 .

(дата)



Директор Департаменту

Ганна БОГДАНОВИЧ