

ЗАТВЕРДЖЕНО

Наказ Департаменту природних
ресурсів та екології
Хмельницької обласної
державної адміністрації

від 22.07.2024 № 33-09

**ПОЛОЖЕННЯ
ПРО БОТАНІЧНИЙ ЗАКАЗНИК
МІСЦЕВОГО ЗНАЧЕННЯ
«ВІЛЬХОВЕЦЬКІ ТОВТРИ»**

1. ЗАГАЛЬНІ ПОЛОЖЕННЯ

1.1. Ботанічний заказник місцевого значення «Вільховецькі товтри» (далі – Заказник) оголошено рішенням Хмельницької обласної ради народних депутатів від 01.11.1996 № 2 «Про розширення та впорядкування природно-заповідного фонду області».

1.2. Заказник загальною площею 47,0 га розташований за 1 км від населеного пункту с. Вільхівці Закупненської селищної територіальної громади Кам'янець-Подільського району (колишній Чемеровецький) і перебуває у користуванні Національного природного парку «Подільські Товтри» (далі – Землекористувач).

1.3. Заказник входить до складу природно-заповідного фонду України і охороняється як національне надбання, щодо якого встановлюється особливий режим охорони, збереження і використання.

1.4. Територія Заказника знаходиться в межах Національного природного парку «Подільські Товтри» (далі – Парк), що оголошений Указом Президента України від 27.06.1996 року № 474/96 «Про створення національного природного парку «Подільські Товтри». Згідно Проекту організації території Національного природного парку «Подільські Товтри», охорони, відтворення та рекреаційного використання його природних комплексів і об'єктів, що затверджений наказом Міністерства екології та природних ресурсів України від 07.11.2014 № 355, Заказник входить до зони регульованої рекреації Парку.

1.5. Земельна ділянка, якій надано статус Заказника, не вилучається із користування Землекористувача, який здійснює у його межах свою господарську діяльність згідно з цим Положенням.

Земельні ділянки загальною площею 47,5 га із кадастровими номерами 6825286200:04:002:0025 (2,0517 га), 6825286200:04:002:0066 (11,0946 га), 6825286200:04:003:0071 (5,2677 га), 6825286200:04:003:0072 (4,9748 га), 6825286200:04:003:0073 (0,8811 га) та 6825286200:04:003:0070 (23,23 га), на яких розташований Заказник, перебувають у постійному користуванні Парку.

1.6. Землекористувач на території Заказника у своїй діяльності керується Конституцією України, Земельним кодексом України, Лісовим кодексом України, Водним кодексом України, законами України «Про охорону навколишнього природного середовища», «Про природно-заповідний фонд України», «Про екологічну мережу України», «Про Червону книгу України», «Про рослинний світ», «Про тваринний світ», іншими нормативно-правовими актами та цим Положенням, забезпечує і несе відповідальність за належний стан території Пам'ятки природи та додержання встановленого режиму території.

1.7. Межі Заказника встановлюються в натурі (на місцевості) відповідно до законодавства. Відомості про межі території Заказника, межі обмеження у використанні земель вносяться до Державного земельного кадастру в установленому законом порядку.

До встановлення меж Заказника в натурі, його межі визначаються відповідно до проєкту його створення.

1.8. Адреса Землекористувача: площа Польський ринок, 6, м. Кам'янець-Подільський, Хмельницька область, 32301.

2. МЕТА СТВОРЕННЯ І ЗАВДАННЯ

2.1. Заказник створено з метою збереження та охорони Товтрового кряжу та цінних ділянок степової рослинності на яких зростають рідкісні види. Територія Заказника цінна у науковому, пізнавальному, естетичному та історико-культурному відношеннях.

2.2. Основними завданнями Заказника є:

- охорона, збереження, відтворення та відновлення Товтрового кряжу та цінних ділянок степової рослинності на яких зростають рідкісні види;
- розроблення заходів і рекомендацій щодо збереження Заказника;
- забезпечення охорони території з усіма природними об'єктами, додержання режиму території;
- проведення наукових досліджень;
- підтримка загального екологічного балансу в регіоні;
- поширення еколого-освітніх знань тощо.

3. РЕЖИМ ТЕРИТОРІЇ ТА ОХОРОНА

3.1. На території Заказника забороняється будь-яка діяльність, що суперечить меті та завданням Заказника, загрожує збереженню природного комплексу, зокрема:

- будь-яке будівництво, що може вплинути на місцеву флору та фауну, зміну характеру місцевості, ландшафтів і не пов'язане з охороною Заказника;
- передача у будь-яке господарське використання земельних ділянок;
- використання земельних ділянок не за цільовим призначенням, надання під забудову;
- розвідувальні, підривні роботи, розробка усіх видів корисних копалин;
- будь-яке порушення ґрунтового покриву та форм рельєфу;
- розорювання земель, за винятком заходів по обмеженню розповсюдження пожеж;
- будь-яке засмічення та забруднення території Заказника;
- використання хімічних засобів боротьби з шкідниками та хворобами рослин і лісу, за винятком окремих ситуацій коли є загроза існуючому природному комплексу, що охороняється, відповідно до Закону України «Про пестициди та агрохімікати» та встановленого порядку;
- зберігання на території Заказника отрутохімікатів, пестицидів та агрохімікатів;
- внесення в ґрунт мінеральних добрив;
- знищення та суттєва зміна видового складу рослинного покриву, в тому числі заліснення та залуження земельних ділянок, якщо ці заходи не

передбачені базовим та поточним лісовпорядкуванням та не погоджені зі структурним підрозділом облдержадміністрації у сфері охорони навколишнього природного середовища;

у період масового розмноження диких тварин, з 1 квітня до 15 червня, проведення робіт та заходів, які є джерелом підвищеного шуму та неспокою (пальба, проведення вибухових робіт, фесрверків, санітарних рубок лісу, проведення ралі та інших змагань на транспортних засобах);

інтродукція нових видів рослин і тварин без відповідних, узгоджених в установленому порядку обґрунтувань наукових закладів;

турбування, знищення або відлов усіх видів тварин, птахів, збір яєць;

розорювання або в інший спосіб пошкодження, ліквідація природних місць мешкання диких тварин (нір, барлогів, гнізд тощо);

рубки головного користування;

суцільні, прохідні, лісовідновні та поступові рубки;

видалення захаращеності;

полювання;

натаскування мисливських собак;

перебування на території Заказника з усіма видами вогнепальної зброї (крім осіб, що відносяться до служби охорони), знаряддями лову тварин та недозволеними до використання знаряддями лову риби, інших видів водних біоресурсів;

заготівля другорядних лісових матеріалів (пнів, лубу, кори, деревної зелені, хвої, бруньок та ін.);

знищення та пошкодження дерев, чагарників, трав'яної рослинності;

збирання лікарської, технічної, пряно-ароматичної сировини з дикорослих рослин, їх квітів і плодів, грибів, рідкісних та таких, які підлягають охороні на території Заказника, та занесених до Червоної книги України;

влаштування стоянок автотранспорту та їх обслуговування (ремонт, миття тощо);

знищення або пошкодження інформаційно-охоронних, межових знаків та інформаційних щитів, алей, стежок, рекреаційних об'єктів;

нерегульоване сінокосіння;

влаштування пасовищ, таборів для худоби та птиці, прогін худоби через територію Заказника;

в'їзд на територію Пам'ятки природи, проїзд та зупинка усіх видів механізованого транспорту поза межами доріг загального користування, крім службового транспорту Землекористувача (землевласника), державних природоохоронних та інспекційних служб, пожежних машин, під час виконання ними своїх службових обов'язків;

організація місць відпочинку, розведення вогнищ, спалювання сухої рослинності;

інші види діяльності, що можуть призвести до порушення природних зв'язків та ходу природних процесів, втрати наукової, господарської та естетичної цінності природного комплексу, що охороняється, а також такі, які суперечать цілям і завданням, передбаченим цим Положенням.

3.2. З дотриманням пункту 3.1. Положення, на території Заказника у встановленому порядку дозволяється:

наукова, природоохоронна, обмежена господарська та інша діяльність, що не суперечить цільовому призначенню, меті і завданням Заказника і проводиться з додержанням встановленого цим Положенням режиму території;

здійснення заходів із збереження і відтворення природних комплексів та об'єктів Заказника;

рекреаційна діяльність відповідно до Положення про рекреаційну діяльність у межах територій та об'єктів природно-заповідного фонду України, затвердженого наказом Міністерства захисту довкілля та природних ресурсів України від 26.07.2022 № 256, зареєстрованого в Міністерстві юстиції України 12.09.2022 за № 1043/38379;

проведення відновлювальних робіт та здійснення заходів щодо запобігання змінам природних комплексів у результаті негативного антропогенного впливу або стихійного лиха;

здійснення протипожежних та санітарних заходів, обмеженої господарської діяльності, що не суперечить пункту 3.1. даного Положення.

3.3. Будь-яка інша діяльність на території Заказника, що не передбачена цим Положенням, здійснюється відповідно до вимог Закону України «Про природно-заповідний фонд України» та інших вимог законодавства України про охорону навколишнього природного середовища.

3.4. Спеціальне використання природних ресурсів на території Заказника здійснюється в межах затвердженого ліміту на використання природних ресурсів та на підставі дозволів.

Спеціальне використання (добування, збирання) об'єктів Червоної книги України у межах території Заказника здійснюється у порядку, визначеному Законом України «Про Червону книгу України».

3.5. Забезпечення режиму території земельних ділянок у межах Заказника здійснюється Землекористувачем.

3.6. Землекористувач бере на себе зобов'язання щодо забезпечення режиму та охорони Заказника та несе відповідальність за належний стан території Заказника й додержання встановленого режиму.

3.7. На Землекористувача у межах Заказника оформляється охоронне зобов'язання щодо додержання встановленого режиму території.

У разі зміни форми власності на землю, на якій знаходиться Заказник, Землекористувача або його назви, Землекористувач зобов'язаний повідомити про це Департамент природних ресурсів та екології Хмельницької обласної державної адміністрації з метою переоформлення охоронного зобов'язання.

3.8. Режим території Заказника враховується при розробці враховується при розробці проектно-планувальної та проектної документації зокрема: генеральних, регіональних та інших планів, проєктів будівництва, схем планування території, землевпорядної документації тощо.

3.9. Для забезпечення необхідного режиму охорони та збереження Заказника, запобігання негативному впливу господарської діяльності навколо Заказника рішенням Хмельницької обласної ради від 26.09.2002 № 17 «Про

затвердження положення про охоронні зони заповідних об'єктів» встановлено охоронну зону 25 метрів.

3.10. Державний контроль за додержанням режиму території Заказника здійснюється Державною екологічною інспекцією України.

3.11. Громадський контроль за додержанням режиму охорони території Заказника здійснюється громадськими інспекторами з охорони довкілля.

4. ВІДПОВІДАЛЬНІСТЬ ЗА ПОРУШЕННЯ ЗАКОНОДАВСТВА

4.1. Порухення законодавства України про охорону навколишнього природного середовища у межах Заказника тягне за собою дисциплінарну, адміністративну, цивільну або кримінальну відповідальність згідно з законодавством України.

4.2. Юридичні та фізичні особи зобов'язані відшкодувати шкоду, заподіяну ними внаслідок порушення природоохоронного законодавства на території Заказника в розмірах і порядку, встановленому законодавством України.


5. ЗМІНА МЕЖ, КАТЕГОРІЙ ТА СКАСУВАННЯ СТАТУСУ

5.1. Зміна меж, категорій та скасування статусу Заказника проводиться відповідно до законодавства.



**АРКУШ ПОГОДЖЕННЯ
ПОЛОЖЕННЯ
ПРО БОТАНІЧНИЙ ЗАКАЗНИК
МІСЦЕВОГО ЗНАЧЕННЯ
«ВІЛЬХОВЕЦЬКІ ТОВТРИ»**


Начальник управління економіки природокористування, планування роботи, заповідної справи, зв'язків з громадськістю моніторингу та поведження з відходами Департаменту природних ресурсів та екології Хмельницької обласної державної адміністрації


(підпис)

Христина
ПАВЛОВА

«01» травня 2024 року


Начальник відділу заповідної справи та зв'язків з громадськістю Департаменту природних ресурсів та екології Хмельницької обласної державної адміністрації


(підпис)

Вікторія
ВОЙТИШИНА

«01» травня 2024 року

Головний спеціаліст-юрисконсульт Департаменту природних ресурсів та екології Хмельницької обласної державної адміністрації


(підпис)

Василь
КАЗАНЧУК

«01» травня 2024 року

Директор Національного природного парку «Подільські Товтри»



Руслан
ЯКУБАШ

«01» травня 2024 року

АРХІВ ДІЛ
ПРОБСТАВЛЯЮЧИЙ ЗАЯВКИ
МІСЦЕВОГО ЗНАЧЕННЯ
«ВІСХОДИТЬ» ТОВТРИ»

Національн управління з охорони
та реконструкції пам'яток
культури, національної спадщини
та пам'яток історії, мистецтва та
пам'яток архітектури
Департаменту природних ресурсів
та екології Хмельницької обласної
державної адміністрації

«11» травня 2024 року

Мечислав Віталійович
сироти та його в громадянство
України, народився 1980 року
та проживає в Хмельницькій обласній
державній адміністрації

«27» травня 2024 року

Головний спеціаліст-експерт
Департаменту природних ресурсів
та екології Хмельницької обласної
державної адміністрації

«27» травня 2024 року

Директор Національного парку
«Дніпровий»
Гомарук

«27» травня 2024 року



Прошито, пронумеровано та скріплено
печаткою 7 аркушів.
Заступник директора Департаменту
природних ресурсів та екології
Хмельницької обласної державної адміністрації
Ірина КШІПАЦЬКА



УКРАЇНА
ХМЕЛЬНИЦЬКА ОБЛАСНА ДЕРЖАВНА АДМІНІСТРАЦІЯ
ДЕПАРТАМЕНТ ПРИРОДНИХ РЕСУРСІВ ТА ЕКОЛОГІЇ

вул. Свободи, 70 м. Хмельницький, 29000
тел.: 65-70-55, E-mail: 42814282@mail.gov.ua Код ЄДРПОУ: 42814282

ОХОРОННЕ ЗОБОВ'ЯЗАННЯ

від 23.07.2024 № 30

1. Охоронне зобов'язання оформлене відповідно до статті 53 Закону України «Про природно-заповідний фонд України», рішення Хмельницької обласної ради народних депутатів № 2 від 01.11.1996 року.

2. Цим охоронним зобов'язанням Національному природному парку «Подільські Товтри» передається під охорону та дотримання встановленого режиму територія ботанічного заказника місцевого значення «Вільховецькі товтри» площею 47,0 га за 1 км від населеного пункту с. Вільхівці Закупненської селищної територіальної громади Кам'янець-Подільського району Хмельницької області.

3. Землекористувач (землевласник) зобов'язаний:

дотримуватись встановленого режиму для території (об'єкта) природно-заповідного фонду;

не здійснювати у межах території (об'єкта) природно-заповідного фонду забороненої господарської діяльності;

вживати заходів щодо попередження і ліквідації екологічних наслідків аварій та шкідливого впливу на територію (об'єкт) природно-заповідного фонду;

дотримуватися вимог щодо використання території (об'єкта) природно-заповідного фонду;

забезпечити охорону та збереження цінних природних комплексів території (об'єкта) природно-заповідного фонду.

4. Землекористувач (землевласник) забезпечує охорону та збереження території (об'єкта), що перебуває у його користуванні (власності).

5. Охоронне зобов'язання оформлено у двох примірниках, з яких перший зберігається у землекористувача (землевласника), другий – у Департаменті природних ресурсів та екології Хмельницької обласної державної адміністрації.

6. Передано під охорону: 23.07.2024.

(дата)



Заступник
директора Департаменту

М.П.

Ірина КЛІПАЦЬКА