

ЗАГАЛЬНІ ПОЛОЖЕННЯ

ЗАТВЕРДЖЕНО

Наказ Департаменту природних ресурсів та екології Хмельницької обласної державної адміністрації

від 06.10.2020 № 55-09

1.1. Ботанічну пам'ятку природи місцевого значення «Дубове ліс» (далі – Пам'ятка природи) оголошено рішенням народних депутатів від 16.10.1991 року № 17.

1.2. Пам'ятка природи входить до складу національного надбання, яке знаходиться встановленому особливий режим охорони, збереження і використання.

1.3. Пам'ятка природи загальною площею 4,8 га розташована в кв. 43 вид. 16, кв. 44 вид. 12 лісу, що знаходиться в населеному пункті с. Слобідка-Сидирівська і перебуває у користуванні Чемеровецького спеціалізованого лісогосподарського об'єднання «Агроліс» (далі – Землекористувач).

1.4. Земельна ділянка, якій надано статус Пам'ятки природи, не відлучається від користування Землекористувача, який користується земельною ділянкою відповідно до Державного акту на право постійного користування землею та здійснює у її межах свою господарську діяльність згідно з цим Положенням.

1.5. Землекористувач на території Пам'ятки природи у своїй діяльності керується Конституцією України, законами України, кодексами України, зокрема Цивільним та Водним кодексами України, природного середовища і природних ресурсів України, рішеннями Верховного Суду України, «Про гарантії держави щодо збереження природного світу», «Про гарантії держави щодо збереження природного середовища і природних ресурсів України» та іншими актами та цим Положенням, забезпечує належний стан території Пам'ятки природи та дотримання встановленого режиму території.

**ПОЛОЖЕННЯ
ПРО БОТАНІЧНУ ПАМ'ЯТКУ ПРИРОДИ
МІСЦЕВОГО ЗНАЧЕННЯ
«ДУБОВИЙ ЛІС»**

1.6. Межі земельних ділянок, що включені до території Пам'ятки природи, встановлюються в натурі (на місцевості), закріплюються межовими знаками та інформаційними матеріалами в порядку, визначеному законодавством. Відомості про обмеження у використанні таких земельних ділянок, що встановлені законами та нормативно-правовими актами, в частині дотримання природоохоронних вимог, вносяться до Державного земельного кадастру в установленому законом порядку та обов'язково враховуються у схемі планування території області, містобудівній документації, схемі землеустрою і техніко-економічному обґрунтуванні використання та охорони земель відповідної адміністративно-територіальної одиниці.

До встановлення меж Пам'ятки природи в натурі її межі визначаються відповідно до проєкту її створення.

1.7. Адреса Землекористувача:
Чемеровецьке спеціалізоване лісогосподарське об'єднання «Агроліс»;
вул. Гусятинське шосе, 9а, смт Чемерівці, Чемеровецький район,
Хмельницька область, 31600.

1. ЗАГАЛЬНІ ПОЛОЖЕННЯ

1.1. Ботанічну пам'ятку природи місцевого значення «Дубовий ліс» (далі – Пам'ятка природи) оголошено рішенням Хмельницької обласної ради народних депутатів від 16.10.1991 року № 171.

1.2. Пам'ятка природи входить до складу природно-заповідного фонду України і охороняється як національне надбання, щодо якої встановлюється особливий режим охорони, збереження і використання.

1.3. Пам'ятка природи загальною площею 4,8 га розташована в кв. 43 вид. 16, кв. 44 вид. 12 лісу, що знаходиться в населеному пункті с. Слобідка-Смотрицька і перебуває у користуванні Чемеровецького спеціалізованого лісогосподарського об'єднання «Агроліс» (далі – Землекористувач).

1.4. Земельна ділянка, якій надано статус Пам'ятки природи, не вилучається із користування Землекористувача, який користується земельною ділянкою відповідно до Державного акту на право постійного користування землею та здійснює у її межах свою господарську діяльність згідно з цим Положенням.

1.5. Землекористувач на території Пам'ятки природи у своїй діяльності керується Конституцією України, Земельним, Лісовим та Водним кодексами України, законами України «Про охорону навколишнього природного середовища», «Про природно-заповідний фонд України», «Про рослинний світ», «Про тваринний світ», іншими нормативно-правовими актами та цим Положенням, забезпечує і несе відповідальність за належний стан території Пам'ятки природи та додержання встановленого режиму території.

1.6. Межі земельних ділянок, що включені до території Пам'ятки природи, встановлюються в натурі (на місцевості), закріплюються межовими знаками та інформаційними матеріалами в порядку, визначеному законодавством. Відомості про обмеження у використанні таких земельних ділянок, що встановлені законами та нормативно-правовими актами, в частині додержання природоохоронних вимог, вносяться до Державного земельного кадастру в установленому законом порядку та обов'язково враховуються у схемі планування території області, містобудівній документації, схемі землеустрою і техніко-економічному обґрунтуванні використання та охорони земель відповідної адміністративно-територіальної одиниці.

До встановлення меж Пам'ятки природи в натурі її межі визначаються відповідно до проекту її створення.

1.7. Адреса Землекористувача:

Чемеровецьке спеціалізоване лісогосподарське об'єднання «Агроліс»: вул. Гусятинське шосе, 9а, смт Чемерівці, Чемеровецький район, Хмельницька область, 31600.

2. МЕТА СТВОРЕННЯ І ЗАВДАННЯ

2.1. Пам'ятку природи створено з метою збереження насадження дуба віком понад 280 років, що мають пізнавальне і освітньо-виховне, естетичне та історико-культурне значення.

2.2. Основними завданнями Пам'ятки природи є:
охорона, збереження, відтворення та відновлення насадження дуба віком понад 280 років;
розроблення заходів і рекомендацій щодо збереження Пам'ятки природи;
забезпечення охорони території з усіма природними об'єктами, додержання режиму території;
проведення наукових досліджень;
підтримка загального екологічного балансу в регіоні;
поширення еколого-освітніх знань тощо.

3. РЕЖИМ ТЕРИТОРІЇ ТА ОХОРОНА

3.1. Відповідно до Закону України «Про природно-заповідний фонд України» на території Пам'ятки природи забороняється будь-яка діяльність, що суперечить меті та завданням Пам'ятки природи, передбаченим цим Положенням, загрожує збереженню або призводить до деградації чи зміни її первісного стану, у тому числі:

будь-яке будівництво, що може вплинути на місцеву флору та фауну, зміну характеру місцевості, ландшафтів і не пов'язане з охороною Пам'ятки природи;

передача у будь-яке господарське використання земельних ділянок;
використання земельних ділянок не за цільовим призначенням, надання під забудову;

розвідувальні, підривні роботи, розробка усіх видів корисних копалин;
будь-яке порушення ґрунтового покриву та форм рельєфу;

розорювання земель, за винятком заходів по обмеженню розповсюдження пожеж;

будь-яке засмічення та забруднення території Пам'ятки природи;
використання хімічних засобів боротьби з шкідниками та хворобами рослин і лісу, за винятком окремих ситуацій коли є загроза існуючому природному комплексу, що охороняється, відповідно до Закону України «Про пестициди та агрохімікати» та встановленого порядку;

зберігання на території Пам'ятки природи отрутохімікатів, пестицидів та агрохімікатів;

внесення в ґрунт мінеральних добрив;

знищення та суттєва зміна видового складу рослинного покриву, в тому числі заліснення та залуження земельних ділянок, якщо ці заходи не передбачені базовим та поточним лісовпорядкуванням та не погоджені зі структурним підрозділом облдержадміністрації у сфері охорони

навколишнього природного середовища;

у період масового розмноження диких тварин, з 1 квітня до 15 червня, проведення робіт та заходів, які є джерелом підвищеного шуму та неспокою (пальба, проведення вибухових робіт, феєрверків, санітарних рубок лісу, проведення ралі та інших змагань на транспортних засобах);

інтродукція нових видів рослин і тварин без відповідних, узгоджених в установленому порядку обґрунтувань наукових закладів;

турбування, знищення або відлов усіх видів тварин, птахів, збір яєць; розорювання або в інший спосіб пошкодження, ліквідація природних місць мешкання диких тварин (нір, барлогів, гнізд тощо);

суцільні, поступові, лісовідновні та прохідні рубки, видалення захаращеності;

полювання;

натаскування мисливських собак;

перебування на території Пам'ятки природи з усіма видами вогнепальної зброї (крім осіб, що відносяться до служби охорони), знаряддями лову тварин;

заготівля другорядних лісових матеріалів (пнів, лубу, кори, деревної зелені, хвої, бруньок та ін.);

знищення та пошкодження дерев, чагарників, трав'яної рослинності;

нерегульований збір та заготівля насіння дерев та чагарників, дикорослих плодів, горіхів, грибів, ягід, лікарських рослин;

нерегульоване сінокосіння;

добування об'єктів Червоної книги України та регіонально-рідкісних видів тварин без дозволу, передбаченого чинним законодавством;

влаштування пасовищ, таборів для худоби та птиці, прогін худоби через територію Пам'ятки природи;

проїзд усіх видів механізованого транспорту поза межами доріг загального користування, за винятком технологічного і службового транспорту Землекористувача (у випадках, коли здійснюються дозволені господарські заходи), державних природоохоронних та інспекційних служб, пожежних автомашин під час виконання ними службових обов'язків;

організація місць відпочинку, стоянок автотранспорту, розведення вогнищ, спалювання сухої рослинності;

будь-яка інша діяльність, що загрожує збереженню або призводить до деградації чи зміни первісного стану Пам'ятки природи.

3.2. На території Пам'ятки природи у встановленому порядку дозволяється:

наукова, природоохоронна, обмежена господарська та інша діяльність, що не суперечить цілям і завданням Пам'ятки природи, яка проводиться з додержанням загальних вимог щодо охорони навколишнього природного середовища та встановленого цим Положенням режиму території;

здійснення заходів із збереження і відтворення природних комплексів та об'єктів Пам'ятки природи;

рекреаційна діяльність відповідно до Положення про рекреаційну діяльність у межах територій та об'єктів природно-заповідного фонду України, затвердженого наказом Міністерства охорони навколишнього природного середовища України 22.06.2009 року № 330;

проведення відновлювальних робіт та здійснення заходів щодо запобігання змінам природних комплексів внаслідок негативного антропогенного впливу або стихійного лиха;

здійснення протипожежних та санітарних заходів, що не порушують режиму Пам'ятки природи.

3.3. Будь-яка інша діяльність на території Пам'ятки природи, що не передбачена цим Положенням, здійснюється відповідно до вимог Закону України «Про природно-заповідний фонд України» та інших вимог природоохоронного законодавства України.

3.4. Спеціальне використання природних ресурсів на території Пам'ятки природи здійснюється в межах затвердженого ліміту на використання природних ресурсів та на підставі дозволів.

Спеціальне використання (добування, збирання) об'єктів Червоної книги України у межах території Пам'ятки природи здійснюється у порядку, визначеному Законом України «Про Червону книгу України».

3.5. Пам'ятка природи охороняється Землекористувачем і утримується за його рахунок.

3.6. Землекористувач бере на себе зобов'язання щодо забезпечення режиму та охорони Пам'ятки природи та несе відповідальність за належний стан території Пам'ятки природи й додержання встановленого режиму.

3.7. На Землекористувача у межах Пам'ятки природи оформляється охоронне зобов'язання щодо додержання встановленого режиму території.

У разі зміни форми власності на землю, на якій знаходиться Пам'ятка природи, Землекористувача або його назви, Землекористувач зобов'язаний повідомити про це уповноважений на те орган у сфері охорони навколишнього природного середовища з метою переоформлення охоронного зобов'язання.

3.8. Режим території Пам'ятки природи враховується при розробці регіональних та інших планів, проєктів, схем з розвитку будівництва, землевпорядкування тощо.

3.9. Для забезпечення необхідного режиму охорони та збереження Пам'ятки природи, запобігання негативному впливу господарської діяльності навколо Пам'ятки природи рішенням третьої сесії Хмельницької обласної ради від 26.09.2002 року № 17 встановлено охоронну зону 15 метрів.

3.10. Державний контроль за додержанням режиму території Пам'ятки природи здійснюється Державною екологічною інспекцією України.

3.11. Громадський контроль за додержанням режиму охорони території Пам'ятки природи здійснюється громадськими інспекторами з охорони довкілля.

4. ВІДПОВІДАЛЬНІСТЬ ЗА ПОРУШЕННЯ ЗАКОНОДАВСТВА

4.1. Порухення природоохоронного законодавства в межах Пам'ятки природи тягне за собою дисциплінарну, адміністративну, цивільну або кримінальну відповідальність згідно із законодавством України.

4.2. Юридичні та фізичні особи зобов'язані відшкодувати шкоду, заподіяну ними внаслідок порушення природоохоронного законодавства на території Пам'ятки природи в розмірах і порядку, встановленому законодавством України.


5. ЗМІНА МЕЖ, КАТЕГОРІЇ ТА СКАСУВАННЯ СТАТУСУ

5.1. Зміна меж, категорії та скасування статусу Пам'ятки природи проводиться відповідно до законодавства.



АРКУШ ПОГОДЖЕННЯ
ПОЛОЖЕННЯ
ПРО БОТАНІЧНУ ПАМ'ЯТКУ ПРИРОДИ
МІСЦЕВОГО ЗНАЧЕННЯ
«ДУБОВИЙ ЛІС»


Заступник директора – начальник управління заповідної справи, екологічної мережі, природних ресурсів та зв'язків з громадськістю Департаменту природних ресурсів та екології Хмельницької обласної державної адміністрації



Руслан ЯКУБАШ

«01» липень 2020 року

Головний спеціаліст відділу заповідної справи, екологічної мережі та зв'язків з громадськістю Департаменту природних ресурсів та екології Хмельницької обласної державної адміністрації



Христина ПАВЛОВА

«16» серпень 2020 року

Директор Чемеровецького спеціалізованого лісгосподарського об'єднання «Агроліс»



Богеслав
ФРАНКОВСЬКИЙ

«22» червень 2020 року



УКРАЇНА

ХМЕЛЬНИЦЬКА ОБЛАСНА ДЕРЖАВНА АДМІНІСТРАЦІЯ
ДЕПАРТАМЕНТ ПРИРОДНИХ РЕСУРСІВ ТА ЕКОЛОГІЇ

вул. Свободи, 70 м. Хмельницький, 29000

тел.: 65-70-55, E-mail: 42814282@mail.gov.ua Код ЄДРПОУ: 42814282

ОХОРОННЕ ЗОБОВ'ЯЗАННЯ

від 07.10.2020 № 81

1. Охоронне зобов'язання оформлене відповідно до статті 53 Закону України «Про природно-заповідний фонд України», рішення Хмельницької обласної ради народних депутатів № 171 від 16.10.1991 року.

2. Цим охоронним зобов'язанням Чемеровецькому спеціалізованому лісогосподарському об'єднанню «Агроліс» передається під охорону та дотримання встановленого режиму територія ботанічної пам'ятки природи місцевого значення «Дубовий ліс» площею 4,8 га у межах кв. 43 вид. 16, кв. 44 вид. 12 лісу, що знаходиться в населеному пункті с. Слобідка-Смотрицька в Чемеровецькому районі Хмельницької області.

3. Землекористувач (землевласник) зобов'язаний:

дотримуватись встановленого режиму для території (об'єкта) природно-заповідного фонду;

не здійснювати у межах території (об'єкта) природно-заповідного фонду забороненої господарської діяльності;

вживати заходів щодо попередження і ліквідації екологічних наслідків аварій та шкідливого впливу на територію (об'єкт) природно-заповідного фонду;

дотримуватися вимог щодо використання території (об'єкта) природно-заповідного фонду;

забезпечити охорону та збереження цінних природних комплексів території (об'єкта) природно-заповідного фонду.

4. Землекористувач (землевласник) забезпечує охорону та збереження території (об'єкта), що перебуває у його користуванні (власності).

5. Охоронне зобов'язання оформлено у двох примірниках, з яких перший зберігається у землекористувача (землевласника), другий – у Департаменті природних ресурсів та екології Хмельницької обласної державної адміністрації.

6. Передано під охорону: _____
(дата)

Директор Департаменту

М.П.



Тетяна ДЗЮБЛЮК

ВИТЯГ

з Державного земельного кадастру про обмеження у використанні земель

Номер витягу	НВ-0500966182023
Дата формування	11.12.2023
Надано на заяву (запит)	Департамент природних ресурсів та екології Хмельницької обласної державної адміністрації 07.12.2023, ЗВ-8800054642023

Загальні відомості про обмеження у використанні земель

Дата внесення до Державного земельного кадастру відомостей про обмеження у використанні земель (у разі, коли витяг надається на підтвердження факту внесення відомостей про обмеження у використанні земель)	11.12.2023
Обліковий номер обмеження у використанні земель	009:001005:00000052
Код обмеження у використанні земель	001005
Назва обмеження у використанні земель	Ботанічна пам'ятка природи місцевого значення «Дубовий ліс»
Площа земель (земельної ділянки), на яку поширюється обмеження у використанні земель, гектарів	4.8 га.
Строк дії	Постійний
Опис режимоутворюючого об'єкта (у разі наявності)	Ботанічна пам'ятка природи місцевого значення «Дубовий ліс»; 10.05 Пам'ятки природи;
Інформація про документи, на підставі яких встановлено обмеження у використанні земель	Департамент природних ресурсів та екології Хмельницької обласної військової адміністрації Хмельницької обласної державної адміністрації від 06.12.2023 № 272-од
Документ, на підставі якого припинено обмеження у використанні земель	-----



Нотаріальне посвідчення -----

Дата державної реєстрації -----

Реєстраційний номер -----

Орган, що здійснив державну реєстрацію Головне управління Держгеокадастру у Вінницькій області

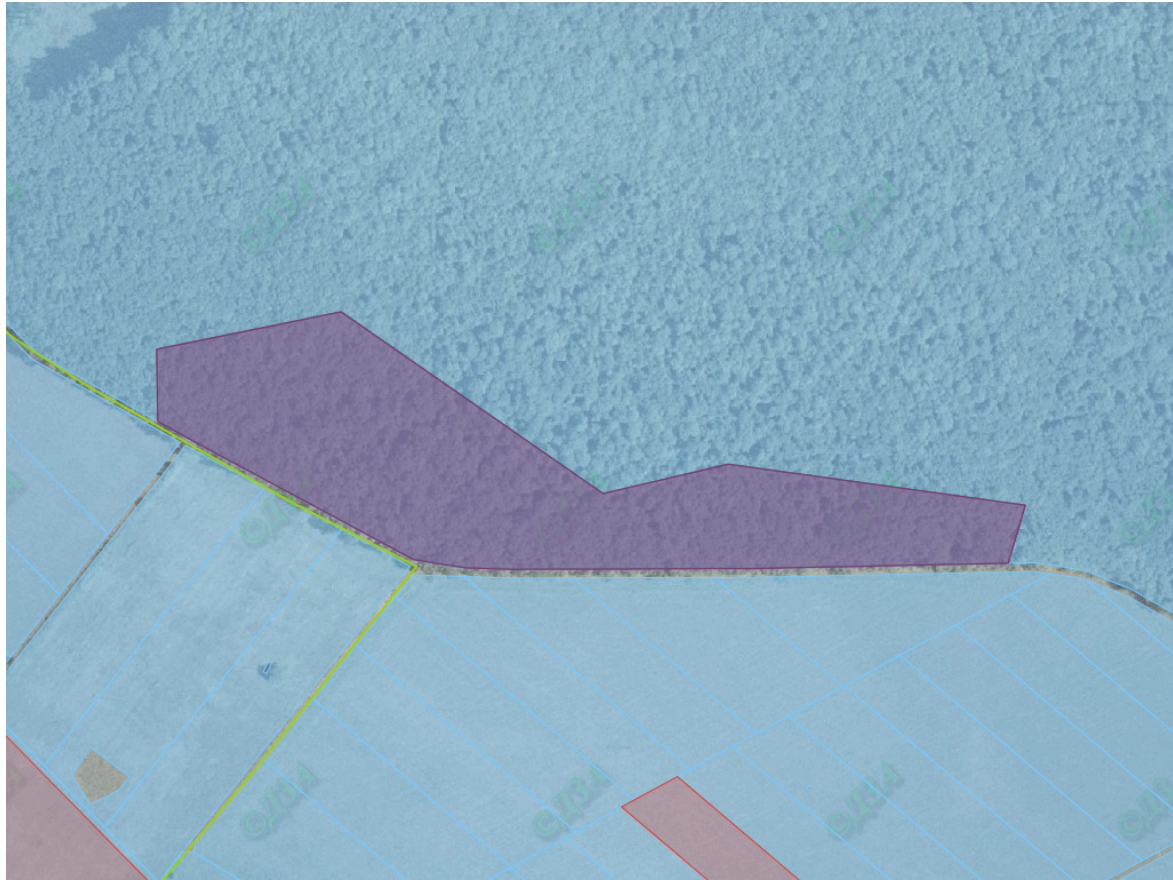
Відомості про особу, яка уповноважена надавати відомості з Державного земельного кадастру, що надала витяг з Державного земельного кадастру відповідно до закону про обмеження у використанні земель

Витяг підготував та надав Г. Б. Шеремет

Головне управління Держгеокадастру у Вінницькій області














Графічне зображення обмежень у використанні земель, меж режимоутворюючого об'єкта (за наявності такого об'єкта) на картографічній основі Державного земельного кадастру




























Опис меж:

Умовні позначення:









-  межі зон та кварталів
-  межі областей
-  межі районів
-  межі земельної ділянки
-  межі земельної ділянки
-  Архівні ділянки
-  обмеження
-  режимоутворюючий об'єкт
-  адміністративно-територіальні одиниці
-  межі ОТГ
-  межі кордону України

Створено за допомогою програмного забезпечення Державного земельного кадастру



-  Межі функціональних зон
-  Межі території меліоративної мережі
-  Контури об'єктів інженерної інфраструктури меліоративної мережі
-  Точка водовиділу меліоративної мережі
-  Межі території складової частини меліоративної мережі
-  Контури об'єктів інженерної інфраструктури складової частини меліоративної мережі
-  Точка водовиділу складової частини меліоративної мережі
-  НГО земель з 2022
-  НГО земель з 2022. Природно-сільськогосподарські райони
-  НГО земель з 2022. Оціночні райони
-  R001-028 дерново-підзолисті ґрунти (001-028)
-  R029-051 опідзолені ґрунти (029-051)
-  R052-057 чорноземи типові (052-057)
-  R058-070 чорноземи звичайні на лесах (058-070)
-  R071-081 чорноземи південні на лесах (071-081)
-  R082-091 чорноземи на щільних глинах (082-091)
-  R092-094 чорноземи на пісках (092-094)
-  R095-106 чорноземи і дернові ґрунти (095-106)
-  R107-120 каштанові ґрунти (107-120)
-  R121-132 лучно-чорноземні ґрунти (121-132)
-  R133-140 лучні, чорноземно-лучні ґрунти (133-140)
-  R141-158 болотні ґрунти (141-158)
-  R159-164 солонці і солончаки (159-164)
-  R165-165 осолоділі ґрунти (165)
-  R166-174 подові ґрунти (166-174)



-  R175-181 дернові ґрунти (175-181)
-  R182-202 буроземно-підзолисті (182-202)
-  R203-207 коричневі ґрунти (203-207)
-  R208-214 намиті ґрунти (208-214)
-  R215-222 виходи порід і намиті ґрунти (215-222)
-  Масив земель с/г призначення
-  Масив земель с/г призначення. Угіддя
-  Межа грошової оцінки (загальні)

Масштаб 1: 4265

