

ЗАТВЕРДЖЕНО

Наказ Департаменту природних
ресурсів та екології
Хмельницької обласної
державної адміністрації

від 30.03.2023 № 64-09

ПОЛОЖЕННЯ ПРО ЕНТОМОЛОГІЧНИЙ ЗАКАЗНИК МІСЦЕВОГО ЗНАЧЕННЯ «БРІДОК»

2023

1. ЗАГАЛЬНІ ПОЛОЖЕННЯ

1.1. Ентомологічний заказник місцевого значення «Брідок» (далі – Заказник) оголошений рішенням Хмельницької обласної ради народних депутатів від 18.10.1982 № 306 «Про створення державних заказників ентомофауни-запилувачів люцерни та інших сільгоспкультур» та розширений рішенням від 21.11.1984 № 242 «Про мережу територій і об'єктів природно-заповідного фонду області».

1.2. Заказник загальною площею 6,5 га розташований біля населеного пункту с. Крушанівка Кам'янець-Подільського району та у користуванні Староушицької селищної територіальної громади (далі – Землекористувач).

1.3. Заказник входить до складу природно-заповідного фонду України, охороняється як національне надбання, щодо якого встановлюється особливий режим охорони, відтворення та використання.

1.4. Земельна ділянка, якій надано статус Заказника, не вилучається з користування Землекористувача, який користується земельною ділянкою відповідно до Державного акту на право постійного користування землею та здійснює у його межах свою господарську діяльність згідно з цим Положенням.

1.5. Землекористувач на території Заказника у своїй діяльності керується Конституцією України, Земельним, Лісовим та Водним кодексами України, законами України «Про охорону навколишнього природного середовища», «Про природно-заповідний фонд України», «Про Червону книгу України», «Про рослинний світ», «Про тваринний світ», іншими нормативно-правовими актами та цим Положенням, забезпечує і несе відповідальність за належний стан території Пам'ятки природи та додержання встановленого режиму території.

1.6. Межі земельних ділянок, що включенні до території Заказника, встановлюються в натурі (на місцевості), закріплюються межовими знаками та інформаційними матеріалами в порядку, визначеному законодавством. Відомості про обмеження у використанні таких земельних ділянок, що встановлені законами та нормативно-правовими актами, в частині додержання природоохоронних вимог, вносяться до Державного земельного кадастру в установленому законом порядку та обов'язково враховуються у схемі планування території області, містобудівній документації, схемі землеустрою і техніко-економічному обґрунтуванні використання та охорони земель відповідної адміністративно-територіальної одиниці.

До встановлення меж Заказника в натурі її межі визначаються відповідно до проекту її створення.

1.7. На території Заказника у встановлених місцях встановлюються необхідні державні інформаційні та охоронні знаки затвердженого зразка.

1.8. Адреса Землекористувача:

Староушицька селищна територіальна громада: вул. Українська, 5, смт Стара Ушиця, Кам'янець-Подільський район, Хмельницька область, 32385.

2. МЕТА СТВОРЕННЯ І ЗАВДАННЯ

2.1. Заказник створено з метою збереження в природному стані ділянки задернілої долини частково вкритої чагарниками, де виявлено місця оселення декількох видів диких бджіл та лікарських рослин, що мають пізнавальне і освітньо-виховне, естетичне та історико-культурне значення.

2.2. Основними завданнями Заказника є:

охорона, збереження, відтворення та відновлення ділянки задернілої долини частково вкритої чагарниками, де виявлено місця оселення декількох видів диких бджіл та лікарських рослин;

розроблення заходів і рекомендацій щодо збереження Заказника;

забезпечення охорони території з усіма природними об'єктами, додержання режиму території;

проведення наукових досліджень;

підтримка загального екологічного балансу в регіоні;

поширення еколого-освітніх знань тощо.

3. РЕЖИМ ТЕРИТОРІЇ ТА ОХОРОНА

3.1. Відповідно до Закону України «Про природно-заповідний фонд України» на території Заказника забороняється будь-яка діяльність, що суперечить меті та завданням Заказника, передбачених цим Положенням, загрожує збереженню природного комплексу, у тому числі:

будь-яке будівництво, що може вплинути на місцеву флору та фауну, зміну характеру місцевості, ландшафтів і не пов'язане з охороною Заказника;

передача у будь-яке господарське використання земельних ділянок;

використання земельних ділянок не за цільовим призначенням, надання під забудову;

розвідувальні, підривні роботи, розробка усіх видів корисних копалин;

будь-яке порушення ґрунтового покриву та форм рельєфу;

розорювання земель, за винятком заходів по обмеженню розповсюдження пожеж;

будь-яке засмічення та забруднення території Заказника;

використання хімічних засобів боротьби з шкідниками та хворобами рослин і лісу, за винятком окремих ситуацій коли є загроза існуючому природному комплексу, що охороняється, відповідно до Закону України «Про пестициди та агрохімікати» та встановленого порядку;

зберігання на території Заказника отрутохімікатів, пестицидів та агрохімікатів;

внесення в ґрунт мінеральних добрив;

знищення та суттєва зміна видового складу рослинного покриву, в тому числі заліснення та залуження земельних ділянок, якщо ці заходи не передбачені базовим та поточним лісовпорядкуванням та не погоджені зі структурним підрозділом облдержадміністрації у сфері охорони навколишнього природного середовища;

у період масового розмноження диких тварин, з 1 квітня до 15 червня, проведення робіт та заходів, які є джерелом підвищеного шуму та неспокою (пальба, проведення вибухових робіт, феєрверків, санітарних рубок лісу, проведення ралі та інших змагань на транспортних засобах);

інтродукція нових видів рослин і тварин без відповідних, узгоджених в установленому порядку обґрунтувань наукових закладів;

турбування, знищення або відлов усіх видів тварин, птахів, збір яєць; розорювання або в інший спосіб пошкодження, ліквідація природних місць мешкання диких тварин (нір, барлогів, гнізд тощо);

рубки головного користування;

суцільні, прохідні, лісовідновні та поступові рубки;

видалення захаращеності;

полювання;

натаскування мисливських собак;

перебування на території Заказника з усіма видами вогнепальної зброї (крім осіб, що відносяться до служби охорони), знаряддями лову тварин та недозволеними до використання знаряддями лову риби, інших видів водних біоресурсів;

меліоративні та будь-які інші роботи, що можуть призвести до зміни гідрологічного та гідрохімічного режимів Заказника;

порушення режиму прибережних смуг та водоохоронних зон;

миття та обслуговування транспортних засобів та техніки, влаштування літніх таборів для худоби в прибережних захисних смугах водойм;

скидання неочищених стічних вод, використовуючи рельєф місцевості (балки, пониззя, кар'єри тощо), а також у потічки;

заготівля другорядних лісових матеріалів (пнів, лубу, кори, деревної зелені, хвої, бруньок та ін.);

знищення та пошкодження дерев, чагарників, трав'яної рослинності;

нерегульований збір та заготівля насіння дерев та чагарників, дикорослих плодів, горіхів, грибів, ягід, лікарських рослин;

нерегульоване сінокосіння;

добування об'єктів Червоної книги України та регіонально-рідкісних видів тварин без дозволу, передбаченого чинним законодавством;

влаштування пасовищ, таборів для худоби та птиці, прогін худоби через територію Заказника;

проїзд усіх видів механізованого транспорту поза межами доріг загального користування, за винятком технологічного і службового транспорту Землекористувача (у випадках, коли здійснюються дозволені лісгосподарські заходи), державних природоохоронних та інспекційних служб, пожежних автомашин під час виконання ними службових обов'язків;

організація місць відпочинку, стоянок автотранспорту, розведення вогнищ, спалювання сухої рослинності;

будь-яка інша діяльність, що загрожує збереженню або призводить до деградації чи зміни первісного стану Заказника.

3.2. На території Заказника у встановленому порядку дозволяється: наукова, природоохоронна, обмежена господарська та інша діяльність, що не суперечить цільовому призначенню, меті і завданням Заказника і проводиться з додержанням встановленого цим Положенням режиму території;

здійснення заходів із збереження і відтворення природних комплексів та об'єктів Заказника;

рекреаційна діяльність відповідно до Положення про рекреаційну діяльність у межах територій та об'єктів природно-заповідного фонду України, затвердженого наказом Міністерства захисту довкілля та природних ресурсів України 26.07.2022 № 256;

проведення відновлювальних робіт та здійснення заходів щодо запобігання змінам природних комплексів у результаті негативного антропогенного впливу або стихійного лиха;

здійснення протипожежних та санітарних заходів, що не порушують режиму Заказника.

3.3. Будь-яка інша діяльність на території Заказника, що не передбачена цим Положенням, здійснюється відповідно до вимог Закону України «Про природно-заповідний фонд України» та інших вимог природоохоронного законодавства України.

3.4. Спеціальне використання природних ресурсів на території Заказника здійснюється в межах затвердженого ліміту на використання природних ресурсів та на підставі дозволів.

Спеціальне використання (добування, збирання) об'єктів Червоної книги України у межах території Заказника здійснюється у порядку, визначеному Законом України «Про Червону книгу України».

3.5. Заказник охороняється Землекористувачем і утримується на його рахунок.

3.6. Землекористувач бере на себе зобов'язання щодо забезпечення режиму та охорони Заказника та несе відповідальність за належний стан території Заказника й додержання встановленого режиму.

3.7. На Землекористувача у межах Заказника оформляється охоронне зобов'язання щодо додержання встановленого режиму території.

У разі зміни форми власності на землю, на якій знаходиться Заказник, Землекористувача або його назви, Землекористувач зобов'язаний повідомити про це уповноважений на те орган у сфері охорони навколишнього природного середовища з метою переоформлення охоронного зобов'язання.

3.8. Режим території Заказника враховується при розробці регіональних та інших планів, проектів, схем з розвитку будівництва, землевпорядкування тощо.

3.9. Для забезпечення необхідного режиму охорони та збереження Заказника, запобігання негативному впливу господарської діяльності навколо Заказника рішенням Хмельницької обласної ради від 26.09.2002 року № 17 встановлено охоронну зону 25 метрів.

3.11. Громадський контроль за додержанням режиму охорони території Заказника здійснюється громадськими інспекторами з охорони довкілля.

4. ВІДПОВІДАЛЬНІСТЬ ЗА ПОРУШЕННЯ ЗАКОНОДАВСТВА

4.1. Порухення природоохоронного законодавства у межах Заказника тягне за собою дисциплінарну, адміністративну, цивільну або кримінальну відповідальність згідно із законодавством України.

4.2. Юридичні та фізичні особи зобов'язані відшкодувати шкоду, заподіяну ними внаслідок порушення природоохоронного законодавства на території Заказника в розмірах і порядку, встановленому законодавством України.

5. ЗМІНА МЕЖ, КАТЕГОРІЇ ТА СКАСУВАННЯ СТАТУСУ

5.1. Зміна меж, категорії та скасування статусу Заказника проводиться відповідно до законодавства.



АРКУШ ПОГОДЖЕННЯ
ПОЛОЖЕННЯ ПРО ЕНТОМОЛОГІЧНИЙ
ЗАКАЗНИК МІСЦЕВОГО ЗНАЧЕННЯ
«БРІДОК»

Начальник управління економіки природокористування, планування роботи, заповідної справи, зв'язків з громадськістю, моніторингу та поведження з відходами Департаменту природних ресурсів та екології Хмельницької обласної державної адміністрації

Ірина КЛІПАЦЬКА

«31» січня 2023 року

Начальник відділу заповідної справи та зв'язків з громадськістю Департаменту природних ресурсів та екології Хмельницької обласної державної адміністрації

Христина
ПАВЛОВА

«31» січня 2023 року

Голова Староушицької селищної територіальної громади

Анатолій ТИМЧУК



«21» *березня* 2023 року

АРКУШ ПОГОДЖЕННЯ
ПОЛОЖЕННЯ ПРО ЕНТОМОЛОГІЧНІЙ
ЗАКАЗНИК МІСЦЕВОГО ЗНАЧЕННЯ
«БРИДОК»

Начальник управління економіки
природокористування, планування
роботи, заповідної справи, зв'язки з
громадськістю, моніторингу та
дозволення з відомства Департаменту
природних ресурсів та екології
Хмельницької обласної державної
адміністрації

Ірина КЛІПАЦЬКА

31 січня 2023 року

Начальник відділу заповідної справи та
зв'язки з громадськістю Департаменту
природних ресурсів та екології
Хмельницької обласної державної
адміністрації

31 червня 2023 року

Голова Староутинської обласної
територіальної громади

31 березня 2023 року

Прохито, пронумеровано та скріплено
печаткою _____ аркушів.
Директор Департаменту природних
ресурсів та екології Хмельницької
обласної державної адміністрації
Ганна БОГДАНОВИЧ





УКРАЇНА
ХМЕЛЬНИЦЬКА ОБЛАСНА ДЕРЖАВНА АДМІНІСТРАЦІЯ
ДЕПАРТАМЕНТ ПРИРОДНИХ РЕСУРСІВ ТА ЕКОЛОГІЇ

вул. Свободи, 70 м. Хмельницький, 29000
тел.: 61-85-08, E-mail: 42814282@mail.gov.ua Код ЄДРПОУ: 42814282

ОХОРОННЕ ЗОБОВ'ЯЗАННЯ

від 30.03.2023 № 87

1. Охоронне зобов'язання оформлене відповідно до статті 53 Закону України «Про природно-заповідний фонд України», рішень Хмельницької обласної ради народних депутатів № 306 від 18.10.1982 року та № 242 від 21.11.1984 року.

2. Цим охоронним зобов'язанням Староушицькій селищній територіальній громаді передається під охорону та дотримання встановленого режиму територія ентомологічного заказника місцевого значення «Брідок» площею 6,5 га біля населеного пункту с. Крушанівка Кам'янець-Подільського району Хмельницької області.

3. Землекористувач (землевласник) зобов'язаний:

дотримуватись встановленого режиму для території (об'єкта) природно-заповідного фонду;

не здійснювати у межах території (об'єкта) природно-заповідного фонду забороненої господарської діяльності;

вживати заходів щодо попередження і ліквідації екологічних наслідків аварій та шкідливого впливу на територію (об'єкт) природно-заповідного фонду;

дотримуватися вимог щодо використання території (об'єкта) природно-заповідного фонду;

забезпечити охорону та збереження цінних природних комплексів території (об'єкта) природно-заповідного фонду.

4. Землекористувач (землевласник) забезпечує охорону та збереження території (об'єкта), що перебуває у його користуванні (власності).

5. Охоронне зобов'язання оформлено у двох примірниках, з яких перший зберігається у землекористувача (землевласника), другий – у Департаменті природних ресурсів та екології Хмельницької обласної державної адміністрації.

6. Передано під охорону: 30.03.2023 .

(дата)



Директор Департаменту

М.П.

Ганна БОГДАНОВИЧ

ВИТЯГ

з Державного земельного кадастру про обмеження у використанні земель

Номер витягу	НВ-7300507652023
Дата формування	30.11.2023
Надано на заяву (запит)	Департамент природних ресурсів та екології Хмельницької обласної державної адміністрації 29.11.2023, ЗВ-8800051622023

Загальні відомості про обмеження у використанні земель

Дата внесення до Державного земельного кадастру відомостей про обмеження у використанні земель (у разі, коли витяг надається на підтвердження факту внесення відомостей про обмеження у використанні земель)	30.11.2023
Обліковий номер обмеження у використанні земель	009:001004:00000075
Код обмеження у використанні земель	001004
Назва обмеження у використанні земель	Ентомологічний заказник місцевого значення «Брідок»
Площа земель (земельної ділянки), на яку поширюється обмеження у використанні земель, гектарів	6.5 га.
Строк дії	Постійний
Опис режимоутворюючого об'єкта (у разі наявності)	Ентомологічний заказник місцевого значення «Брідок»; 10.04 Заказники;
Інформація про документи, на підставі яких встановлено обмеження у використанні земель	Департамент природних ресурсів та екології Хмельницької обласної військової адміністрації Хмельницької обласної державної адміністрації від 22.11.2023 № 176-од
Документ, на підставі якого припинено обмеження у використанні земель	-----



Нотаріальне посвідчення -----

Дата державної реєстрації -----

Реєстраційний номер -----

Орган, що здійснив державну реєстрацію Головне управління Держгеокадастру у Чернівецькій області

Відомості про особу, яка уповноважена надавати відомості з Державного земельного кадастру, що надала витяг з Державного земельного кадастру відповідно до закону про обмеження у використанні земель

Витяг підготував та надав Л. В. Сохацька

Головне управління Держгеокадастру у Чернівецькій області














Графічне зображення обмежень у використанні земель, меж режимоутворюючого об'єкта (за наявності такого об'єкта) на картографічній основі Державного земельного кадастру




























Опис меж:

Умовні позначення:









-  межі зон та кварталів
-  межі областей
-  межі районів
-  межі земельної ділянки
-  межі земельної ділянки
-  Архівні ділянки
-  обмеження
-  режимоутворюючий об'єкт
-  адміністративно-територіальні одиниці
-  межі ОТГ
-  межі кордону України

Створено за допомогою програмного забезпечення Державного земельного кадастру



-  Межі функціональних зон
-  Межі території меліоративної мережі
-  Контури об'єктів інженерної інфраструктури меліоративної мережі
-  Точка водовиділу меліоративної мережі
-  Межі території складової частини меліоративної мережі
-  Контури об'єктів інженерної інфраструктури складової частини меліоративної мережі
-  Точка водовиділу складової частини меліоративної мережі
-  НГО земель з 2022
-  НГО земель з 2022. Природно-сільськогосподарські райони
-  НГО земель з 2022. Оціночні райони
-  R001-028 дерново-підзолисті ґрунти (001-028)
-  R029-051 опідзолені ґрунти (029-051)
-  R052-057 чорноземи типові (052-057)
-  R058-070 чорноземи звичайні на лесах (058-070)
-  R071-081 чорноземи південні на лесах (071-081)
-  R082-091 чорноземи на щільних глинах (082-091)
-  R092-094 чорноземи на пісках (092-094)
-  R095-106 чорноземи і дернові ґрунти (095-106)
-  R107-120 каштанові ґрунти (107-120)
-  R121-132 лучно-чорноземні ґрунти (121-132)
-  R133-140 лучні, чорноземно-лучні ґрунти (133-140)
-  R141-158 болотні ґрунти (141-158)
-  R159-164 солонці і солончаки (159-164)
-  R165-165 осолоділі ґрунти (165)
-  R166-174 подові ґрунти (166-174)



-  R175-181 дернові ґрунти (175-181)
-  R182-202 буроземно-підзолисті (182-202)
-  R203-207 коричневі ґрунти (203-207)
-  R208-214 намиті ґрунти (208-214)
-  R215-222 виходи порід і намиті ґрунти (215-222)
-  Массив земель с/г призначення
-  Массив земель с/г призначення. Угіддя
-  Межа грошової оцінки (загальні)

Масштаб 1: 4265

