

ЗАТВЕРДЖЕНО

Наказ Департаменту природних
ресурсів та екології
Хмельницької обласної
державної адміністрації

від 22.07.2024 № 35-09

ПОЛОЖЕННЯ ПРО ГЕОЛОГІЧНУ ПАМ'ЯТКУ ПРИРОДИ МІСЦЕВОГО ЗНАЧЕННЯ «ТОВТРА «ПЕРШАК» З ПЕЧЕРОЮ»

2024

1. ЗАГАЛЬНІ ПОЛОЖЕННЯ

1.1. Геологічна пам'ятка природи місцевого значення «Товтра «Першак» з печерою» (далі – Пам'ятка природи) оголошена рішенням Хмельницької обласної ради народних депутатів від 04.09.1982 року № 278 «Про взяття під охорону держави природних об'єктів області».

1.2. Пам'ятка природи загальною площею 5,0 га розташована на лівому березі малої р. Батіжок, що є притокою р. Жванчик, на південній околиці населеного пункту с. Біла Чемеровецької селищної територіальної громади Кам'янець-Подільського району (колишній Чемеровецький) та перебуває у користуванні Національного природного парку «Подільські Товтри» (далі – Землекористувач).

1.3. Пам'ятка природи входить до складу природно-заповідного фонду України і охороняється як національне надбання, щодо якої встановлюється особливий режим охорони, відтворення та використання.

1.4. Територія Пам'ятки природи увійшла до складу Національного природного парку «Подільські Товтри» (далі – Парк), що оголошений Указом Президента України від 27.06.1996 року № 474/96 «Про створення національного природного парку «Подільські Товтри».

Згідно Проекту організації території Національного природного парку «Подільські Товтри», охорони, відтворення та рекреаційного використання його природних комплексів і об'єктів, що затверджений наказом Міністерства екології та природних ресурсів України від 07.11.2014 № 355, Пам'ятка природи входить до зони регульованої рекреації Парку.

1.5. Територія, якій надано статус Пам'ятки природи, не вилучається із користування Землекористувача, що здійснює в її межах свою господарську діяльність згідно з цим Положенням.

Земельна ділянка загальною площею 8,6569 га із кадастровим номером 6825280400:03:001:0001, на якій розташована Пам'ятка природи, перебуває у постійному користуванні Парку.

1.6. Землекористувач на території Пам'ятки природи у своїй діяльності керується Конституцією України, Земельним кодексом України, Лісовим кодексом України, Водним кодексом України, законами України «Про охорону навколишнього природного середовища», «Про природно-заповідний фонд України», «Про екологічну мережу України», «Про Червону книгу України», «Про рослинний світ», «Про тваринний світ», іншими нормативно-правовими актами та цим Положенням, забезпечує і несе відповідальність за належний стан території Пам'ятки природи та додержання встановленого режиму території.

1.7. Межі Пам'ятки природи встановлюються в натурі (на місцевості) відповідно до законодавства. Відомості про межі території Пам'ятки природи, межі обмеження у використанні земель вносяться до Державного земельного кадастру в установленому законом порядку.

До встановлення меж Пам'ятки природи в натурі її межі визначаються відповідно до проекту її створення.

1.8. На території Пам'ятки природи у встановлених місцях встановлюються необхідні державні інформаційні та охоронні знаки затвердженого зразка.

1.9. Адреса Землекористувача: площа Польський ринок, 6, м. Кам'янець-Подільський, Хмельницька область, 32301.

2. МЕТА СТВОРЕННЯ І ЗАВДАННЯ

2.1. Пам'ятку природи створено з метою збереження та охорони органогенних побудов сармату, зокрема печери у сарматських відкладах та збереження цінних ділянок степової рослинності, що становить наукову, історико-культурну, еколого-виховну та пізнавальну цінність.

2.2. Основними завданнями Пам'ятки природи є:

- створення умов для збереження в природному органогенних побудов сармату, зокрема печери у сарматських відкладах;
- збереження цінних ділянок степової рослинності;
- розроблення заходів і рекомендацій щодо збереження Пам'ятки природи;
- проведення наукових досліджень;
- забезпечення охорони її території з усіма природними об'єктами, додержання режиму території;
- підтримка загального екологічного балансу в регіоні;
- поширення еколого-освітніх знань тощо.

3. РЕЖИМ ТЕРИТОРІЇ ТА ОХОРОНА

3.1. На території Пам'ятки природи забороняється будь-яка діяльність, що не пов'язана з виконанням покладених на неї завдань і загрожує збереженню або призводить до деградації чи зміни її первісного стану, зокрема:

- суцільні, поступові, лісовідновні та прохідні рубки, видалення захащеності;

- будівництво споруд, прокладання шляхів, лінійних та інших об'єктів транспорту і зв'язку;

- будь-яке порушення ґрунтового покриву та форм рельєфу;

- розвідувальні, підривні роботи, розробка усіх видів корисних копалин;

- будь-яке засмічення та забруднення (промислове та побутове) території Пам'ятки природи, влаштування сміттєзвалищ;

- псування та забруднення земель виробничими, комунальними та іншими відходами;

- складування видалених насаджень, будівельних матеріалів, конструкцій, обладнання;

- будь-яке будівництво стаціонарних та розміщення тимчасових споруд, не пов'язане з організацією охорони території Пам'ятки природи;

- встановлення об'єктів зовнішньої реклами, торговельних лотків, павільйонів, кіосків тощо, без відповідних дозволів та погоджень;

- посипання сіллю та хімічними засобами доріг і стежок;

знищення та суттєва зміна видового складу рослинного покриву (підліску, підросту, залісення, розорювання, залуження ділянок);

використання земельних ділянок території Пам'ятки природи не за цільовим призначенням;

надання земельних ділянок під забудову;

застосування і зберігання на території Пам'ятки природи пестицидів та агрохімікатів;

передача у господарське та будь-яке інше використання земельних ділянок Пам'ятки природи;

випас худоби та прогін її через територію Пам'ятки природи;

вигул та дресирування тварин у не відведених для цього місцях;

влаштування городів;

інтродукція нових видів рослин і тварин;

знищення мурашників, відлов та добування тварин, включаючи полювання, за винятком селекційного і вибіркового діагностичного відстрілу тварин для ветеринарно-санітарної експертизи;

натаскування мисливських собак, перебування на території Пам'ятки природи з усіма видами вогнепальної зброї (крім службових осіб під час виконання ними своїх обов'язків), знаряддями лову тварин забороненими до використання;

у період розмноження диких тварин, з 01 квітня до 15 червня проведення робіт та заходів, які є джерелом підвищеного шуму та неспокою (пальба, проведення вибухових робіт, феєрверків, санітарних рубок, проведення ралі та інших змагань на транспортних засобах);

збирання лікарської, технічної, пряно-ароматичної сировини з дикорослих рослин, їх квітів і плодів, грибів, рідкісних та таких, які підлягають охороні на території Пам'ятки природи, та занесених до Червоної книги України;

влаштування стоянок автотранспорту та їх обслуговування (ремонт, миття тощо);

знищення або пошкодження інформаційно-охоронних, межових знаків та інформаційних щитів, алей, стежок, рекреаційних об'єктів;

розведення вогнищ, випалювання сухої рослинності або їх залишків;

застосування хімічних засобів боротьби зі шкідниками та хворобами рослин і лісу, за винятком окремих випадків, коли є загроза існуючому природному комплексу, що охороняється, відповідно до законодавства;

внесення в ґрунт мінеральних добрив;

турбування, знищення та добування усіх видів тварин і птахів, пошкодження, ліквідація природних місць мешкання диких тварин, розорення гнізд, нір, барлогів та інших сховищ і жител, збирання яєць, пуху тощо;

усі види діяльності, що можуть призвести до погіршення кормової бази тварин та умов їх існування;

в'їзд на територію Пам'ятки природи, проїзд та зупинка усіх видів механізованого транспорту поза межами доріг загального користування, крім службового транспорту Землекористувача (землевласника), державних природоохоронних та інспекційних служб, пожежних машин, під час

виконання ними своїх службових обов'язків;

організація таборів, місць відпочинку, стоянок автотранспорту;

інші види діяльності, що можуть призвести до порушення природних зв'язків та ходу природних процесів, втрати наукової, господарської та естетичної цінності природного комплексу, що охороняється, а також такі, які суперечать цілям і завданням, передбаченим цим Положенням.

3.2. З дотриманням пункту 3.1. Положення, на території Пам'ятки природи у встановленому порядку дозволяється:

наукова, природоохоронна, обмежена господарська та інша діяльність, що не суперечить цілям і завданням Пам'ятки природи, яка проводиться з додержанням загальних вимог щодо охорони навколишнього природного середовища та встановленого цим Положенням режиму території;

здійснення заходів із збереження і відтворення природних комплексів та об'єктів Пам'ятки природи;

рекреаційна діяльність, що здійснюється відповідно до Положення про рекреаційну діяльність у межах територій та об'єктів природно-заповідного фонду України, затвердженого наказом Міністерства захисту довкілля та природних ресурсів України від 26.07.2022 № 256, зареєстрованого в Міністерстві юстиції України 12.09.2022 за № 1043/38379;

проведення відновлювальних робіт та здійснення заходів щодо запобігання змінам природних комплексів внаслідок негативного антропогенного впливу або стихійного лиха;

здійснення протипожежних та санітарних заходів, обмеженої господарської діяльності, що не суперечить пункту 3.1. даного Положення.

3.3. Будь-яка інша діяльність на території Пам'ятки природи, що не передбачена цим Положенням, здійснюється відповідно до вимог Закону України «Про природно-заповідний фонд України» та інших вимог законодавства України про охорону навколишнього природного середовища.

3.4. Спеціальне використання природних ресурсів на території Пам'ятки природи здійснюється в межах затвердженого ліміту на використання природних ресурсів та на підставі дозволів.

Спеціальне використання (добування, збирання) об'єктів Червоної книги України у межах території Пам'ятки природи здійснюється у порядку, визначеному Законом України «Про Червону книгу України».

3.5. Забезпечення режиму території земельних ділянок у межах Пам'ятки природи здійснюється Землекористувачем.

3.6. Землекористувач бере на себе зобов'язання щодо забезпечення режиму та охорони Пам'ятки природи та несе відповідальність за належний стан території Пам'ятки природи й додержання встановленого режиму.

3.7. На Землекористувача у межах Пам'ятки природи оформляється охоронне зобов'язання щодо додержання встановленого режиму території.

У разі зміни форми власності на землю, на якій знаходиться Пам'ятка природи, Землекористувача або його назви, Землекористувач зобов'язаний повідомити про це Департамент природних ресурсів та екології Хмельницької обласної державної адміністрації з метою переоформлення охоронного зобов'язання.

3.8. Режим території Пам'ятки природи враховується при розробці проєктно-планувальної та проєктної документації зокрема: генеральних, регіональних та інших планів, проєктів будівництва, схем планування території, землевпорядної документації тощо.

3.9. Для забезпечення необхідного режиму охорони та збереження Пам'ятки природи, запобігання негативному впливу господарської діяльності навколо Пам'ятки природи, рішенням Хмельницької обласної ради від 26.09.2002 року № 17 «Про затвердження положення про охоронні зони заповідних об'єктів» встановлено охоронну зону 15 метрів.

3.10. Державний контроль за додержанням режиму території Пам'ятки природи здійснюється Державною екологічною інспекцією України.

3.11. Громадський контроль за додержанням режиму охорони території Пам'ятки природи здійснюється громадськими інспекторами з охорони довкілля.

4. ВІДПОВІДАЛЬНІСТЬ ЗА ПОРУШЕННЯ ЗАКОНОДАВСТВА

4.1. Порухення законодавства України про охорону навколишнього природного середовища у межах Пам'ятки природи тягне за собою дисциплінарну, адміністративну, цивільну або кримінальну відповідальність згідно з законодавством України.

4.2. Юридичні та фізичні особи зобов'язані відшкодувати шкоду, заподіяну ними внаслідок порушення природоохоронного законодавства на території Пам'ятки природи в розмірах і порядку, встановленому законодавством України.


5. ЗМІНА МЕЖ, КАТЕГОРІЇ ТА СКАСУВАННЯ СТАТУСУ

5.1. Зміна меж, категорії та скасування статусу Пам'ятки природи проводиться відповідно до законодавства.



**АРКУШ ПОГОДЖЕННЯ
ПОЛОЖЕННЯ ПРО ГЕОЛОГІЧНУ
ПАМ'ЯТКУ ПРИРОДИ МІСЦЕВОГО ЗНАЧЕННЯ
«ТОВТРА «ПЕРШАК» З ПЕЧЕРОЮ»**

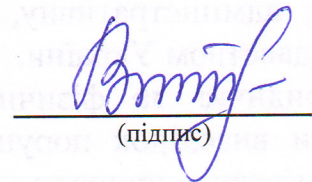
Начальник управління економіки природокористування, планування роботи, заповідної справи, зв'язків з громадськістю моніторингу та поводження з відходами Департаменту природних ресурсів та екології Хмельницької обласної державної адміністрації


(підпис)

Христина
ПАВЛОВА

«01» травня 2024 року


Начальник відділу заповідної справи та зв'язків з громадськістю Департаменту природних ресурсів та екології Хмельницької обласної державної адміністрації


(підпис)

Вікторія
ВОЙТИШИНА

«01» травня 2024 року

Головний спеціаліст-юрисконсульт Департаменту природних ресурсів та екології Хмельницької обласної державної адміністрації


(підпис)

Василь
КАЗАНЧУК

«01» травня 2024 року

Директор Національного природного парку «Подільські Товтри»


(підпис)

Руслан
ЯКУБАШ

«11» липень 2024 року

АРКУШІ ПОГОДЖЕННЯ
ПОЛОЖЕННЯ ПРО ЕКОЛОГІЧНУ
ПАМ'ЯТКУ ПРИРОДИ МІСЦЕВОГО ЗНАЧЕННЯ
«ТОВТРА «ПЕРШАК» З ДІЩЕРОЮ»

Наказання управління економіки
проявляється у використанні, встановленні
роботи, заповідної справи, зв'язки з
громадськістю - моніторингу - та
також з виходом
Департаменту природних ресурсів
та екології Хмельницької обласної
державної адміністрації

Христина
ПАВЛОВА

«09» травня 2024 року

Наказання відділу заповідної справи
та зв'язки з громадськістю
Департаменту природних ресурсів
та екології Хмельницької обласної
державної адміністрації

[Signature]

«09» травня 2024 року

Головний спеціаліст-орискований
Департаменту природних ресурсів
та екології Хмельницької обласної
державної адміністрації

[Signature]

«09» травня 2024 року

Директор
природного парку «Гришківський
Товтрит»

Юліан
ІВАНУШ

«09» травня 2024 року



Прото, пронумеровано та скріплено
печаткою 7 аркушів.
Заступник директора Департаменту
природних ресурсів та екології
Хмельницької обласної державної адміністрації
Ірина КУПЦІВКА



УКРАЇНА
ХМЕЛЬНИЦЬКА ОБЛАСНА ДЕРЖАВНА АДМІНІСТРАЦІЯ
ДЕПАРТАМЕНТ ПРИРОДНИХ РЕСУРСІВ ТА ЕКОЛОГІЇ

вул. Свободи, 70 м. Хмельницький, 29000
тел.: 65-70-55, E-mail: 42814282@mail.gov.ua Код ЄДРПОУ: 42814282

ОХОРОННЕ ЗОБОВ'ЯЗАННЯ

від 23.07.2024 № 32

1. Охоронне зобов'язання оформлене відповідно до статті 53 Закону України «Про природно-заповідний фонд України», рішення Хмельницької обласної ради народних депутатів № 278 від 04.09.1982 року.

2. Цим охоронним зобов'язанням Національному природному парку «Подільські Товтри» передається під охорону та дотримання встановленого режиму територія геологічної пам'ятки природи місцевого значення «Товтра «Першак» з печерою» площею 5,0 га на південній околиці населеного пункту с. Біла Чемеровецької селищної територіальної громади Кам'янець-Подільського району Хмельницької області.

3. Землекористувач (землевласник) зобов'язаний:

дотримуватись встановленого режиму для території (об'єкта) природно-заповідного фонду;

не здійснювати у межах території (об'єкта) природно-заповідного фонду забороненої господарської діяльності;

вживати заходів щодо попередження і ліквідації екологічних наслідків аварій та шкідливого впливу на територію (об'єкт) природно-заповідного фонду;

дотримуватися вимог щодо використання території (об'єкта) природно-заповідного фонду;

забезпечити охорону та збереження цінних природних комплексів території (об'єкта) природно-заповідного фонду.

4. Землекористувач (землевласник) забезпечує охорону та збереження території (об'єкта), що перебуває у його користуванні (власності).

5. Охоронне зобов'язання оформлено у двох примірниках, з яких перший зберігається у землекористувача (землевласника), другий – у Департаменті природних ресурсів та екології Хмельницької обласної державної адміністрації.

6. Передано під охорону: 23.07.2024 .

(дата)

Заступник
директора Департаменту



М.П.

Ірина КЛІПАЦЬКА