

## 1. ЗАГАЛЬНІ ПОЛОЖЕННЯ

### ЗАТВЕРДЖЕНО

Наказ Департаменту природних ресурсів та екології Хмельницької обласної державної адміністрації від 18.04.2022 № 8-од

1.1. Гідрологічний заказник місцевого значення (далі – Заказник) оголошено рішенням Хмельницької обласної ради депутатів від 17.12.1993 року № 3.

1.2. Заказник входить до складу природоохоронних територій, що охороняється як національне надбання, щодо якого встановлено режим охорони, збереження і використання.

1.3. Заказник загальною площею 28,0 га розташований за 1,5 км на схід від села Іванківці і перебуває у користуванні Сатанівської селищної територіальної громади (далі – Землекористувач).

1.4. Земельна ділянка, якій надано статус Заказника, не вилучається із користування Землекористувача, який здійснює у його межах свою господарську діяльність згідно з цим Положенням.

1.5. Землекористувач на території Заказника, у своїй діяльності керується Конституцією України, Земельним, Лісовим та Водним кодексами України, законами України «Про охорону навколишнього природного середовища», «Про природно-заповідний фонд України», «Про рослинний світ», «Про тваринний світ», іншими нормативно-правовими актами та цим Положенням, забезпечує і несе відповідальність за належний стан території Заказника та дотримання встановленого режиму території.

1.6. Межі земельних ділянок, що належать до території Заказника, встановлюються відповідно до вимог чинного законодавства та інформаційно-технічними засобами. Відомості про обмеження земельних ділянок, що встановлені законами та іншими актами законодавства, в частині дотримання природоохоронних вимог, вносяться до Державного земельного кадастру в установленому законом порядку та обов'язково враховуються у схемі планування території області, містобудівній документації, схемі землеустрою і техніко-економічному обґрунтуванні інвесторства та охорони земель відповідної адміністративно-територіальної одиниці.

До встановлення меж Заказника в натурі, його меж визначаються відповідно до проєкту його створення.

1.7. Адреса Землекористувача:

Сатанівська селищна територіальна громада район: вул. Бузькова, 135-Ж, смт Сатанів Хмельницький район (еквівалент Городоцький район), Хмельницька область, 32034.

## 2. МЕТА СТВОРЕННЯ І ЗАВДАННЯ

2.1. Заказник створено з метою збереження місцевості, які вузькими смугами сходяться до центрального русла річки і служать стабілізатором гідрологічного і гідохімічного режиму річки. Територія Заказника цінна у науковому, пізнавальному, естетичному та історико-культурному відношеннях.

## 1. ЗАГАЛЬНІ ПОЛОЖЕННЯ

1.1. Гідрологічний заказник місцевого значення «Шандровський» (далі – Заказник) оголошено рішенням Хмельницької обласної ради народних депутатів від 17.12.1993 року № 3.

1.2. Заказник входить до складу природно-заповідного фонду України і охороняється як національне надбання, щодо якого встановлюється особливий режим охорони, збереження і використання.

1.3. Заказник загальною площею 28,0 га розташований за 1,5 км на схід від села Іванківці і перебуває у користуванні Сатанівської селищної територіальної громади (далі – Землекористувач).

1.4. Земельна ділянка, якій надано статус Заказника, не вилучається із користування Землекористувача, який здійснює у його межах свою господарську діяльність згідно з цим Положенням.

1.5. Землекористувач на території Заказника, у своїй діяльності керується Конституцією України, Земельним, Лісовим та Водним кодексами України, законами України «Про охорону навколишнього природного середовища», «Про природно-заповідний фонд України», «Про рослинний світ», «Про тваринний світ», іншими нормативно-правовими актами та цим Положенням, забезпечує і несе відповідальність за належний стан території Заказника та додержання встановленого режиму території.

1.6. Межі земельних ділянок, що включені до території Заказника, встановлюються в натурі (на місцевості), закріплюються межовими знаками та інформаційними матеріалами в порядку, визначеному законодавством. Відомості про обмеження у використанні таких земельних ділянок, що встановлені законами та нормативно-правовими актами, в частині додержання природоохоронних вимог, вносяться до Державного земельного кадастру в установленому законом порядку та обов'язково враховуються у схемі планування території області, містобудівній документації, схемі землеустрою і техніко-економічному обґрунтуванні використання та охорони земель відповідної адміністративно-територіальної одиниці.

До встановлення меж Заказника в натурі, його межі визначаються відповідно до проекту його створення.

1.7. Адреса Землекористувача:

Сатанівська селищна територіальна громада ради: вул. Бузкова, 135-Ж, смт Сатанів Хмельницький район (колишній Городоцький район), Хмельницька область, 32034.

## 2. МЕТА СТВОРЕННЯ І ЗАВДАННЯ

2.1. Заказник створено з метою збереження мочарів, які вузькими смугами сходяться до центрального русла річки і служать стабілізатором гідрологічного і гідрохімічного режиму річки. Територія Заказника цінна у науковому, пізнавальному, естетичному та історико-культурному відношеннях.

2.2. Основними завданнями Заказника є:

- охорона, збереження, відтворення та відновлення території торф'яного болота;
- збереження та відновлення генофонду тваринного і рослинного світу;
- збереження та охорона рідкісних видів рослин та тварин, занесених до Червоної книги України;
- забезпечення охорони його території з усіма природними об'єктами, додержання режиму території;
- підтримка гідрологічного балансу в регіоні;
- поширення еколого-освітніх знань тощо.

### 3. РЕЖИМ ТЕРИТОРІЇ ТА ОХОРОНА

3.1. Відповідно до Закону України «Про природно-заповідний фонд України» на території Заказника забороняється будь-яка діяльність, що суперечить меті та завданням Заказника, передбаченим цим Положенням, загрожує збереженню природного комплексу, у тому числі:

- будь-яке будівництво, що може вплинути на місцеву флору та фауну, зміну характеру місцевості, ландшафтів і не пов'язане з охороною Заказника;
- меліоративні та будь-які інші роботи, що можуть призвести до зміни гідрологічного режиму Заказника;
- геологорозвідувальні роботи, розробка корисних копалин, будь-яке порушення ґрунтового покриву, гідрологічного та гідрохімічного режимів;
- будь-яке будівництво споруд, шляхів, лінійних та інших об'єктів транспорту і зв'язку, не пов'язане з охороною території Заказника;
- знищення та пошкодження форм рельєфу;
- будь-які порушення природного стану водойм (зміна структури та конфігурації берегової лінії, виїмка ґрунту);
- порушення режиму водоохоронних зон та прибережних смуг;
- скидання неочищених стічних вод, використовуючи рельєф місцевості (балки, пониззя, кар'єри тощо), а також у потічки;
- забір води у межах Заказника для потреб промислових та сільськогосподарських підприємств, комунальних потреб, обводнення та зрошення;
- будь-яке засмічення та забруднення території Заказника та його водних об'єктів;
- рубки головного користування;
- суцільні, прохідні, лісовідновні та поступові рубки;
- видалення захаращеності;
- турбування, знищення та відлов диких тварин, що мешкають у Заказнику, пошкодження їх гнізд та інших жител, збирання яєць та пуху тощо;
- усі види діяльності, що можуть призвести до погіршення кормової бази тварин та умов їх існування;
- знищення та суттєва зміна видового складу рослинного покриву (підліску, підросту, заліснення, розорювання, залуження ділянок);

знищення та пошкодження окремих дерев, чагарників, трав'яної рослинності;

збір рідкісних та занесених до Червоної книги України видів рослин, їх квітів та плодів;

знищення та пошкодження всіх видів водно-болотної рослинності, чагарників, збір рідкісних та занесених до Червоної книги України видів рослин, їх квітів, насіння та плодів;

збір та заготівля лікарських рослин;

сінокосіння, крім спеціально відведених ділянок;

випас та прогін худоби;

зберігання на території Заказника отрутохімікатів;

натаскування мисливських собак;

у період масового розмноження диких тварин, з 1 квітня до 15 червня, проведення робіт та заходів які є джерелом підвищеного шуму та неспокою (пальба, проведення вибухових робіт, феєрверків, санітарних рубок лісу, проведення ралі та інших змагань на транспортних засобах);

миття та обслуговування транспортних засобів та техніки, влаштування літніх таборів для худоби в прибережних захисних смугах водойм;

псування та забруднення земель виробничими, комунальними та іншими відходами, влаштування смітників;

перебування на території Заказника з усіма видами вогнепальної зброї (крім осіб, що відносяться до служби охорони), знаряддями лову тварин та недозволеними до використання знаряддями лову риби;

проїзд усіх видів транспорту поза дорогами загального користування, за винятком технологічного і службового транспорту Землекористувача;

використання катерів та моторних човнів;

організація таборів, місць відпочинку, стоянок автотранспорту та човнових стоянок, розведення вогнищ;

використання земельних ділянок території Заказника не за цільовим призначенням;

мисливство;

надання у господарське використання окремих земельних і водних ділянок та під забудову;

інші види господарської діяльності, що можуть призвести до деградації та зміни первісного стану рідкісних фітоценозів, що охороняються, порушення природних зв'язків та ходу природних процесів, втрати наукової, господарської та естетичної цінності комплексу, що охороняється.

3.2. На території Заказника у встановленому порядку дозволяється:

наукова, природоохоронна, обмежена господарська та інша діяльність, що не суперечить цільовому призначенню, меті і завданням Заказника і проводиться з дотриманням встановленого цим Положенням режиму території;

здійснення заходів із збереження і відтворення природних комплексів та об'єктів Заказника;

рекреаційна діяльність відповідно до Положення про рекреаційну діяльність у межах територій та об'єктів природно-заповідного фонду України,

затвердженого наказом Міністерства охорони навколишнього природного середовища України 22.06.2009 року № 330;

проведення відновлювальних робіт та здійснення заходів щодо запобігання змінам природних комплексів у результаті негативного антропогенного впливу або стихійного лиха;

здійснення протипожежних та санітарних заходів, що не порушують режиму Заказника.

3.3. Будь-яка інша діяльність на території Заказника, що не передбачена цим Положенням, здійснюється відповідно до вимог Закону України «Про природно-заповідний фонд України» та інших вимог природоохоронного законодавства України.

3.4. Спеціальне використання природних ресурсів на території Заказника здійснюється в межах затвердженого ліміту на використання природних ресурсів та на підставі дозволів.

Спеціальне використання (добування, збирання) об'єктів Червоної книги України у межах території Заказника здійснюється у порядку, визначеному Законом України «Про Червону книгу України».

3.5. Заказник охороняється Землекористувачем і утримується за його рахунок.

3.6. Землекористувач бере на себе зобов'язання щодо забезпечення режиму та охорони Заказника та несе відповідальність за належний стан території Заказника й додержання встановленого режиму.

3.7. На Землекористувача у межах Заказника оформляється охоронне зобов'язання щодо додержання встановленого режиму території.

У разі зміни форми власності на землю, на якій знаходиться Заказник, Землекористувача або його назви, Землекористувач зобов'язаний повідомити про це уповноважений на те орган у сфері охорони навколишнього природного середовища з метою переоформлення охоронного зобов'язання.

3.8. Режим території Заказника враховується при розробці регіональних та інших планів, проектів, схем з розвитку будівництва, землевпорядкування тощо.

3.9. Для забезпечення необхідного режиму охорони та збереження Заказника, запобігання негативному впливу господарської діяльності навколо Заказника рішенням третьої сесії Хмельницької обласної ради від 26.09.2002 року № 17 встановлено охоронну зону 25 метрів.

3.10. Державний контроль за додержанням режиму території Заказника здійснюється Державною екологічною інспекцією України.

3.11. Громадський контроль за додержанням режиму охорони території Заказника здійснюється громадськими інспекторами з охорони довкілля.

#### 4. ВІДПОВІДАЛЬНІСТЬ ЗА ПОРУШЕННЯ ЗАКОНОДАВСТВА

4.1. Порухення природоохоронного законодавства в межах Заказника тягне за собою дисциплінарну, адміністративну, цивільну або кримінальну відповідальність згідно із законодавством України.

4.2. Юридичні та фізичні особи зобов'язані відшкодувати шкоду, заподіяну ними внаслідок порушення природоохоронного законодавства на території Заказника в розмірах і порядку, встановленому законодавством України.

#### 5. ЗМІНА МЕЖ, КАТЕГОРІЇ ТА СКАСУВАННЯ СТАТУСУ

5.1. Зміна меж, категорії та скасування статусу Заказника проводиться відповідно до законодавства.



**АРКУШ ПОГОДЖЕННЯ  
ПОЛОЖЕННЯ  
ПРО ГІДРОЛОГІЧНИЙ ЗАКАЗНИК МІСЦЕВОГО ЗНАЧЕННЯ  
«ШАНДРОВСЬКИЙ»**


Директор Департаменту природних  
ресурсів та екології Хмельницької  
обласної державної адміністрації



Ганна БОГДАНОВИЧ

«\_\_» \_\_\_\_\_ 20\_\_ року

Головний спеціаліст відділу заповідної  
справи та зв'язків з громадськістю  
Департаменту природних ресурсів та  
екології Хмельницької обласної  
державної адміністрації



Христина ПАВЛОВА

«\_\_» \_\_\_\_\_ 20\_\_ року

Голова Сатанівської  
територіальної громади



Альберт СОБКОВ

«\_\_» \_\_\_\_\_ 20\_\_ року

Прошито, пронумеровано та скріплено  
печаткою 5 аркушів.  
Директор Департаменту природних  
ресурсів та екосистем Хмельницької  
областної державної адміністрації

Ганна БОБДАНОВИЧ





УКРАЇНА  
ХМЕЛЬНИЦЬКА ОБЛАСНА ДЕРЖАВНА АДМІНІСТРАЦІЯ  
ДЕПАРТАМЕНТ ПРИРОДНИХ РЕСУРСІВ ТА ЕКОЛОГІЇ

вул. Свободи, 70 м. Хмельницький, 29000  
тел.: 61-85-08, E-mail: 42814282@mail.gov.ua Код ЄДРПОУ: 42814282

ОХОРОННЕ ЗОБОВ'ЯЗАННЯ

від 19.04.2022 № 3

1. Охоронне зобов'язання оформлене відповідно до статті 53 Закону України «Про природно-заповідний фонд України», рішення Хмельницької обласної ради народних депутатів від 17.12.1993 року № 3.

2. Цим охоронним зобов'язанням Сатанівській селищній територіальній громаді передається під охорону та дотримання встановленого режиму територія гідрологічного заказнику місцевого значення «Шандровський» площею 28,0 га, який знаходиться за 1,5 км на схід від села Іванківці Хмельницького району (колишнього Городоцького району) Хмельницької області.

3. Землекористувач (землевласник) зобов'язаний:

дотримуватись встановленого режиму для території (об'єкта) природно-заповідного фонду;

не здійснювати у межах території (об'єкта) природно-заповідного фонду забороненої господарської діяльності;

зживати заходів щодо попередження і ліквідації екологічних наслідків аварій та шкідливого впливу на територію (об'єкт) природно-заповідного фонду;

дотримуватися вимог щодо використання території (об'єкта) природно-заповідного фонду;

забезпечити охорону та збереження цінних природних комплексів території (об'єкта) природно-заповідного фонду.

4. Землекористувач (землевласник) забезпечує охорону та збереження території (об'єкта), що перебуває у його користуванні (власності).

5. Охоронне зобов'язання оформлено у двох примірниках, з яких перший зберігається у землекористувача (землевласника), другий – у Департаменті природних ресурсів та екології Хмельницької обласної державної адміністрації.

6. Передано під охорону: \_\_\_\_\_.

(дата)



Директор Департаменту

Ганна БОГДАНОВИЧ

**ВИТЯГ****з Державного земельного кадастру про обмеження у використанні земель**

Номер витягу НВ-6815192122021  
 Дата формування 06.12.2021  
 Надано на заяву (запит) Департамент природних ресурсів та екології Хмельницької  
 обласної державної адміністрації  
 06.12.2021, ЗВ-6812616642021

**Загальні відомості про обмеження у використанні земель**

Дата внесення до 06.12.2021  
 Державного земельного  
 кадастру відомостей про  
 обмеження у використанні  
 земель (у разі, коли  
 витяг надається на  
 підтвердження факту  
 внесення відомостей про  
 обмеження у використанні  
 земель)

Обліковий номер обмеження 009:000101:00000264  
 у використанні земель

Код обмеження у 000101  
 використанні земель

Назва обмеження у Гідрологічний заказник місцевого значення «Шандровський»  
 використанні земель


Площа земель (земельної 28 га.  
 ділянки), на яку  
 поширюється обмеження  
 у використанні земель,  
 гектарів

Строк дії Постійний

Опис режимоутворюючого  
 об'єкта (у разі наявності)

Інформація про документи, Департамент природних ресурсів та екології Хмельницької обласної  
 на підставі яких державної адміністрації від 24.11.2021 № 50-од  
 встановлено обмеження у  
 використанні земель

Документ, на підставі якого -----Z-----  
 припинено обмеження у  
 використанні земель



Нотаріальне посвідчення -----Z-----

Дата державної реєстрації -----Z-----


Реєстраційний номер -----Z-----

Орган, що здійснив державну реєстрацію Головне управління Держгеокадастру у Хмельницькій області

Відомості про особу, яка уповноважена надавати відомості з Державного земельного кадастру, що надала витяг з Державного земельного кадастру відповідно до закону про обмеження у використанні земель

Витяг підготував та надав О. П. Перчук

Головне управління Держгеокадастру у Хмельницькій області










Графічне зображення обмежень у використанні земель, меж режимоутворюючого об'єкта (за наявності такого об'єкта) на картографічній основі Державного земельного кадастру



Опис меж:

Умовні позначення:

-  межі адміністративно-територіальних одиниць
-  межі зон та кварталів
-  межі земельної ділянки
-  обмеження
-  режимоутворюючий об'єкт
-  адміністративно-територіальна одиниця
-  межі земельної ділянки

Масштаб 1: 68247

