

ЗАТВЕРДЖЕНО

Наказ Департаменту природних ресурсів та екології Хмельницької обласної державної адміністрації

від 22.07.2024 № 36-09

ПОЛОЖЕННЯ ПРО ЛАНДШАФТНИЙ ЗАКАЗНИК МІСЦЕВОГО ЗНАЧЕННЯ «СОРОЧИНСЬКІ ТОВТРИ»

1. ЗАГАЛЬНІ ПОЛОЖЕННЯ

1.1. Ландшафтний заказник місцевого значення «Сорочинські товтри» (далі – Заказник) оголошено рішенням Хмельницької обласної ради народних депутатів від 16.10.1991 № 171 «Про впорядкування мережі природно-заповідного фонду місцевого значення області».

1.2. Заказник загальною площею 6,8 га розташований між населеними пунктами с. Біла, с. Чорна та с. Садове Чемеровецької територіальної громади Кам'янець-Подільського району (колишній Чемеровецький) і перебуває у користуванні Національного природного парку «Подільські Товтри» (далі – Землекористувач).

1.3. Заказник входить до складу природно-заповідного фонду України і охороняється як національне надбання, щодо якого встановлюється особливий режим охорони, збереження і використання.

1.4. Територія Заказника знаходиться в межах Національного природного парку «Подільські Товтри» (далі – Парк), що оголошений Указом Президента України від 27.06.1996 року № 474/96 «Про створення національного природного парку «Подільські Товтри». Згідно Проекту організації території Національного природного парку «Подільські Товтри», охорони, відтворення та рекреаційного використання його природних комплексів і об'єктів, що затверджений наказом Міністерства екології та природних ресурсів України від 07.11.2014 № 355, Заказник входить до зони регульованої рекреації Парку.

1.5. Земельна ділянка, якій надано статус Заказника, не вилучається із користування Землекористувача, який здійснює у його межах свою господарську діяльність згідно з цим Положенням.

Земельні ділянки загальною площею 7,5209 га із кадастровими номерами 6825280400:02:001:0051 (5,6213 га), 6825280400:02:001:0052 (0,5368 га) та 6825280400:02:001:0054 (1,3628 га), на яких розташований Заказник, перебувають у постійному користуванні Парку.

1.6. Землекористувач на території Заказника у своїй діяльності керується Конституцією України, Земельним кодексом України, Лісовим кодексом України, Водним кодексом України, законами України «Про охорону навколишнього природного середовища», «Про природно-заповідний фонд України», «Про екологічну мережу України», «Про Червону книгу України», «Про рослинний світ», «Про тваринний світ», іншими нормативно-правовими актами та цим Положенням, забезпечує і несе відповідальність за належний стан території Пам'ятки природи та додержання встановленого режиму території.

1.7. Межі Заказника встановлюються в натурі (на місцевості) відповідно до законодавства. Відомості про межі території Заказника, межі обмеження у використанні земель вносяться до Державного земельного кадастру в установленому законом порядку.

До встановлення меж Заказника в натурі, його межі визначаються відповідно до проекту його створення.

1.8. Адреса Землекористувача: площа Польський ринок, 6, м. Кам'янець-Подільський, Хмельницька область, 32301.

2. МЕТА СТВОРЕННЯ І ЗАВДАННЯ

2.1. Заказник створено з метою збереження та охорони цінних природних ландшафтів та рідкісних рослинних угруповань формації ковили колосовидної (*Stipeta capillatae*), що занесена до Зеленої книги України, а також цибулі подільської, ауринії скельної. Територія Заказника цінна у науковому, пізнавальному, естетичному та історико-культурному відношеннях.

2.2. Основними завданнями Заказника є:

охорона, збереження, відтворення та відновлення цінних природних ландшафтів та рідкісних рослинних угруповань ковили колосовидної, що занесена до Зеленої книги України, а також цибулі подільської, ауринії скельної;

розроблення заходів і рекомендацій щодо збереження Заказника;

забезпечення охорони території з усіма природними об'єктами, додержання режиму території;

проведення наукових досліджень;

підтримка загального екологічного балансу в регіоні;

поширення еколого-освітніх знань тощо.

3. РЕЖИМ ТЕРИТОРІЇ ТА ОХОРОНА

3.1. На території Заказника забороняється будь-яка діяльність, що суперечить меті та завданням Заказника, загрожує збереженню природного комплексу, зокрема:

будь-яке будівництво, що може вплинути на місцеву флору та фауну, зміну характеру місцевості, ландшафтів і не пов'язане з охороною Заказника;

передача у будь-яке господарське використання земельних ділянок;

використання земельних ділянок не за цільовим призначенням, надання під забудову;

розвідувальні, підривні роботи, розробка усіх видів корисних копалин;

будь-яке порушення ґрунтового покриву та форм рельєфу, окрім влаштування мінералізованих смуг, ремонту існуючих доріг, ґрунтових розкопок на зараженість шкідниками, лісгосподарських заходів, пов'язаних з використанням та відтворенням лісового фонду;

будь-яке засмічення та забруднення території Заказника;

використання хімічних засобів боротьби з шкідниками та хворобами рослин і лісу, за винятком окремих ситуацій коли є загроза існуючому природному комплексу, що охороняється, відповідно до Закону України «Про пестициди та агрохімікати» та встановленого порядку;

зберігання на території Заказника отрутохімікатів, пестицидів та агрохімікатів;

внесення в ґрунт мінеральних добрив;

знищення та суттєва зміна видового складу рослинного покриву, в тому числі заліснення та залуження земельних ділянок, якщо ці заходи не передбачені базовим та поточним лісовпорядкуванням та не погоджені зі структурним підрозділом облдержадміністрації у сфері охорони навколишнього природного середовища;

у період масового розмноження диких тварин, з 1 квітня до 15 червня, проведення робіт та заходів, які є джерелом підвищеного шуму та неспокою (пальба, проведення вибухових робіт, феєрверків, санітарних рубок лісу, проведення ралі та інших змагань на транспортних засобах);

інтродукція нових видів рослин і тварин без відповідних, узгоджених в установленому порядку обґрунтувань наукових закладів;

турбування, знищення або відлов усіх видів тварин, птахів, збір яєць;

розорювання або в інший спосіб пошкодження, ліквідація природних місць мешкання диких тварин (нір, барлогів, гнізд тощо);

рубки головного користування;

суцільні, прохідні, лісовідновні та поступові рубки;

видалення захарашеності;

полювання;

натаскування мисливських собак;

перебування на території Заказника з усіма видами вогнепальної зброї (крім осіб, що відносяться до служби охорони), знаряддями лову тварин та недозволеними до використання знаряддями лову риби, інших видів водних біоресурсів;

заготівля другорядних лісових матеріалів (пнів, лубу, кори, деревної зелені, хвої, бруньок та ін.);

знищення та пошкодження дерев, чагарників, трав'яної рослинності;

збирання лікарської, технічної, пряно-ароматичної сировини з дикорослих рослин, їх квітів і плодів, грибів, рідкісних та таких, які підлягають охороні на території Заказника, та занесених до Червоної книги України;

влаштування стоянок автотранспорту та їх обслуговування (ремонт, миття тощо);

знищення або пошкодження інформаційно-охоронних, межових знаків та інформаційних щитів, алей, стежок, рекреаційних об'єктів;

сінокосіння;

влаштування пасовищ, таборів для худоби та птиці, прогін худоби через територію Заказника;

в'їзд на територію Пам'ятки природи, проїзд та зупинка усіх видів механізованого транспорту поза межами доріг загального користування, крім службового транспорту Землекористувача (землевласника), державних природоохоронних та інспекційних служб, пожежних машин, під час виконання ними своїх службових обов'язків;

організація місць відпочинку, розведення вогнищ, спалювання сухої рослинності;

інші види діяльності, що можуть призвести до порушення природних зв'язків та ходу природних процесів, втрати наукової, господарської та

естетичної цінності природного комплексу, що охороняється, а також такі, які суперечать цілям і завданням, передбаченим цим Положенням.

3.2. З дотриманням пункту 3.1. Положення, на території Заказника у встановленому порядку дозволяється:

наукова, природоохоронна, обмежена господарська та інша діяльність, що не суперечить цільовому призначенню, меті і завданням Заказника і проводиться з додержанням встановленого цим Положенням режиму території;

здійснення заходів із збереження і відтворення природних комплексів та об'єктів Заказника;

рекреаційна діяльність відповідно до Положення про рекреаційну діяльність у межах територій та об'єктів природно-заповідного фонду України, затвердженого наказом Міністерства захисту довкілля та природних ресурсів України від 26.07.2022 № 256, зареєстрованого в Міністерстві юстиції України 12.09.2022 за № 1043/38379;

проведення відновлювальних робіт та здійснення заходів щодо запобігання змінам природних комплексів у результаті негативного антропогенного впливу або стихійного лиха;

здійснення протипожежних та санітарних заходів, обмеженої господарської діяльності, що не суперечить пункту 3.1. даного Положення.

3.3. Будь-яка інша діяльність на території Заказника, що не передбачена цим Положенням, здійснюється відповідно до вимог Закону України «Про природно-заповідний фонд України» та інших вимог законодавства України про охорону навколишнього природного середовища.

3.4. Спеціальне використання природних ресурсів на території Заказника здійснюється в межах затвердженого ліміту на використання природних ресурсів та на підставі дозволів.

Спеціальне використання (добування, збирання) об'єктів Червоної книги України у межах території Заказника здійснюється у порядку, визначеному Законом України «Про Червону книгу України».

3.5. Забезпечення режиму території земельних ділянок у межах Заказника здійснюється Землекористувачем.

3.6. Землекористувач бере на себе зобов'язання щодо забезпечення режиму та охорони Заказника та несе відповідальність за належний стан території Заказника й додержання встановленого режиму.

3.7. На Землекористувача у межах Заказника оформляється охоронне зобов'язання щодо додержання встановленого режиму території.

У разі зміни форми власності на землю, на якій знаходиться Заказник, Землекористувача або його назви, Землекористувач зобов'язаний повідомити про це Департамент природних ресурсів та екології Хмельницької обласної державної адміністрації з метою переоформлення охоронного зобов'язання.

3.8. Режим території Заказника враховується при розробці враховується при розробці проектно-планувальної та проектної документації зокрема: генеральних, регіональних та інших планів, проектів будівництва, схем планування території, землевпорядної документації тощо.

3.9. Для забезпечення необхідного режиму охорони та збереження Заказника, запобігання негативному впливу господарської діяльності навколо Заказника рішенням Хмельницької обласної ради від 26.09.2002 № 17 «Про затвердження положення про охоронні зони заповідних об'єктів» встановлено охоронну зону 25 метрів.

3.10. Державний контроль за додержанням режиму території Заказника здійснюється Державною екологічною інспекцією України.

3.11. Громадський контроль за додержанням режиму охорони території Заказника здійснюється громадськими інспекторами з охорони довкілля.

4. ВІДПОВІДАЛЬНІСТЬ ЗА ПОРУШЕННЯ ЗАКОНОДАВСТВА

4.1. Порухення законодавства України про охорону навколишнього природного середовища у межах Заказника тягне за собою дисциплінарну, адміністративну, цивільну або кримінальну відповідальність згідно з законодавством України.

4.2. Юридичні та фізичні особи зобов'язані відшкодувати шкоду, заподіяну ними внаслідок порушення природоохоронного законодавства на території Заказника в розмірах і порядку, встановленому законодавством України.


5. ЗМІНА МЕЖ, КАТЕГОРІЇ ТА СКАСУВАННЯ СТАТУСУ

5.1. Зміна меж, категорії та скасування статусу Заказника проводиться відповідно до законодавства.



**АРКУШ ПОГОДЖЕННЯ
ПОЛОЖЕННЯ
ПРО ЛАНДШАФТНИЙ ЗАКАЗНИК
МІСЦЕВОГО ЗНАЧЕННЯ
«СОРОЧИНСЬКІ ТОВТРИ»**

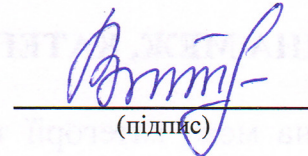
Начальник управління економіки природокористування, планування роботи, заповідної справи, зв'язків з громадськістю моніторингу та поводження з відходами Департаменту природних ресурсів та екології Хмельницької обласної державної адміністрації


(підпис)

Христина
ПАВЛОВА

«01» травня 2024 року


Начальник відділу заповідної справи та зв'язків з громадськістю Департаменту природних ресурсів та екології Хмельницької обласної державної адміністрації


(підпис)

Вікторія
ВОЙТИШИНА

«01» травня 2024 року

Головний спеціаліст-юрисконсульт Департаменту природних ресурсів та екології Хмельницької обласної державної адміністрації


(підпис)

Василь
КАЗАНЧУК

«01» травня 2024 року

Директор Національного природного парку «Подільські Товтри»



Руслан
ЯКУБАШ

«11» липеня 2024 року

АРХІВ ДЕРЖАВНОГО
РЕЄСТРУ
ПРО ПОВНОВАЖЕННЯ
МІСЦЕВОГО ЗЕМЕЛЬНОГО
«СОЮЗНИКА»

Наказом управління економіки
та державного управління, планування та
роботи, інноваційного розвитку та
технологічного розвитку та
поводження з відходами
Департаменту природних ресурсів
та екології Хмельницької обласної
державної адміністрації

«19» травня 2024 року

Начальник відділу земельної
справи та зв'язків з громадськістю
Департаменту природних ресурсів
та екології Хмельницької обласної
державної адміністрації

«19» травня 2024 року

Головний спеціаліст-юрист
Департаменту природних ресурсів
та екології Хмельницької обласної
державної адміністрації

«19» травня 2024 року

Директор Національного
природного парку «Високий
Товрич»

«19» травня 2024 року



[Handwritten signature]

Грига Клішпацька

Прошито, пронумеровано та скріплено
печаткою 7 аркушів.
Заступник директора Департаменту
природних ресурсів та екології
Хмельницької обласної державної адміністрації

Василь
КАЗАРНИ

Руслан
ІВАНЮШ



УКРАЇНА
ХМЕЛЬНИЦЬКА ОБЛАСНА ДЕРЖАВНА АДМІНІСТРАЦІЯ
ДЕПАРТАМЕНТ ПРИРОДНИХ РЕСУРСІВ ТА ЕКОЛОГІЇ

вул. Свободи, 70 м. Хмельницький, 29000
тел.: 65-70-55, E-mail: 42814282@mail.gov.ua Код ЄДРПОУ: 42814282

ОХОРОННЕ ЗОБОВ'ЯЗАННЯ

від 23.07.2024 № 31

1. Охоронне зобов'язання оформлене відповідно до статті 53 Закону України «Про природно-заповідний фонд України», рішення Хмельницької обласної ради народних депутатів № 171 від 16.10.1991 року.

2. Цим охоронним зобов'язанням Національному природному парку «Подільські Товтри» передається під охорону та дотримання встановленого режиму територія ландшафтного заказника місцевого значення «Сорочинські товтри» площею 6,8 га між населеними пунктами с. Біла, с. Чорна та с. Садове Чермеровецької селищної територіальної громади Кам'янець-Подільського району Хмельницької області.

3. Землекористувач (землевласник) зобов'язаний:

дотримуватись встановленого режиму для території (об'єкта) природно-заповідного фонду;

не здійснювати у межах території (об'єкта) природно-заповідного фонду забороненої господарської діяльності;

вживати заходів щодо попередження і ліквідації екологічних наслідків аварій та шкідливого впливу на територію (об'єкт) природно-заповідного фонду;

дотримуватися вимог щодо використання території (об'єкта) природно-заповідного фонду;

забезпечити охорону та збереження цінних природних комплексів території (об'єкта) природно-заповідного фонду.

4. Землекористувач (землевласник) забезпечує охорону та збереження території (об'єкта), що перебуває у його користуванні (власності).

5. Охоронне зобов'язання оформлено у двох примірниках, з яких перший зберігається у землекористувача (землевласника), другий – у Департаменті природних ресурсів та екології Хмельницької обласної державної адміністрації.

6. Передано під охорону: 23.07.2024.

(дата)



Заступник
директора Департаменту

М.П.

Ірина КЛІПАЦЬКА